



05MB13: Câmpulung Moldovenesc - Pojorâta - Câmpulung Moldovenesc


 CICLISM


Dificultate:
dificil


Distanță:
16.4 km


Durată:
-


Urcare:
654 m


Coborâre:
662 m


Vârf:
974 m



DETALII TRASEU

Regiuni Bucovina Ciclist

Județe Suceava

Sectoare hartă 10 sectoare

Traseul 13 propune un circuit cicloturistic la poalele Munceilor Înșirați (Munceii Rarăului), peste obcinele din bazinul văilor Mesteacănu și Valea Seacă, folosind drumuri forestiere și macadam. Vederi frumoase spre comuna Pojorâta, Obcina Flocească, Măgurile Runcului și depresiunea Câmpulung Moldovenesc.

Descriere

Acest traseu face un circuit pe sub Obcina Flocească și Măgurile Runcului, aproape de Câmpulung Moldovenesc, pe drumuri de munte și macadam. Un itinerar destul de solicitant, cu aprox. 700 m diferențe de nivel, pe cca. 17 km lungime. Altitudine maximă se înregistrează sub Obcina Flocească. Municipiul Câmpulung Moldovenesc se întinde de o parte și de alta a râului Moldova, pe o lungime de 12 km, în defileul ce desparte Obcinile Bucovinei de munții Stânișoarei. Situat la poalele legendarului Rarău, în inima Bucovinei, orașul este un important punct de acces pentru principalele rute turistice, în special pentru vizitarea celebrelor monumente de arhitectură medievală, mănăstirile: Voroneț, Humor, Vatra Moldoviței, Sucevița, Dragomirna, Putna, dar și spre obiectivele naturale. Pornim pe drumul de pe Valea Mesteacănu, urmând marcajul Bandă Albastră ce urcă spre Culmea Munceii Rarăului. Urcăm domol aprox. 2 km, pe vale, printre Măgurile Runcului, ieșind dintre case, apoi ținem un drum de pământ care urcă susținut pe interfluviul dintre Valea Pojorâta și Valea Seacă. Putem continua pe culme în direcția Vârfului Prașca. Traseul propus coboară până în marginea satului Pojorâta, unde urcăm din ulița principală înapoi spre sud, pe un drum forestier printre case, în direcția Vârfului Prașca, până în șaua dintre Vf. Obcina Flocească și Vf. Prașca. Cu puțin înainte de a ajunge la o troiță, există un izvor, unde putem găsi apă. Aici schimbăm direcția înapoi spre Câmpulung Moldovenesc, beneficiind de o coborâre de 4 km din Vârful Prașca până în Strada Valea Seacă, cu vederi spre Măgurile Runcului.

Indicații de parcurs

Intrarea în traseul este aceeași cu traseul turistic marcat cu bandă albastră ce face legătura dinspre Câmpulung Moldovenesc (zona vestică) spre Rarău. Drumul forestier urcă domol cale de aproximativ 2 km până la iesirea din zona locuită, după care urmează primul urcuș mai accentuat aproximativ 2,4 km. De aici se deschide o priveliste deosebită asupra comunei Pojorâta (spre vest), Masivul Giumalău (sud) și Masivul Rarău (sud-est). Drumul parțial înierbat coboară 1 km în paralel cu traseul turistic, după care urmează curba de nivel spre dreapta, până în marginea satului, unde întâlnește drumul principal ce coboară spre șoseaua principală (aici traseul se poate întrerupe, în caz de vreme nefavorabilă). Din ulița principală urmăm drumul forestier printre case, cale de 3 km până sub coama unui deal, unde întâlnim din nou traseul marcat cu bandă albastră. Îl urmăm de această dată în sensul spre Câmpulung Moldovenesc, beneficiind de o coborâre de 4 km din Vârful Prașca până în Strada Valea Seacă (zona central sudică a municipiului Câmpulung Moldovenesc).

Etape

Câmpulung Moldovenesc - Valea Mesteacănu - Obcina Flocească - Pojorâta - Vârful Prașca - Valea Seacă - Câmpulung Moldovenesc

05MB13: Câmpulung Moldovenesc - Pojorâta - Câmpulung Moldovenesc

