

# 01MB15: Cluj-Napoca - Săliște - Cheile Turzii - Iara - Ciurila - Cluj-Napoca



CICLISM

Dificultate:  
**dificil**Distanță:  
**110.0 km**Durată:  
-Urcare:  
**1851 m**Coborâre:  
**1851 m**Vârf:  
**795 m**

## DETALII TRASEU

**Regiuni** Cluj Ciclist

**Județe** Cluj

**Sectoare hartă** 50 sectoare

## Indicații de parcurs

Traseul pornește de la Baza Sportivă Unirea (din Cluj-Napoca) și poate fi efectuat în perioada martie-octombrie, fiind un traseu cu dificultate mare din cauza distanței și diferenței de nivel, este aproape integral pe drumuri asfaltate. Traseul urcă pe Drumul Sfântul Ioan până în Cartierul Făget, de unde urmărește drumul DJ107R, intră în pădure, trece pe lângă Izvorul Ola și Poiana Râtul Penii (Bivalyos) și ajunge în satul Sălicea. Aici intrăm pe drumul DJ103Z și mergem spre Săliște și după acest sat ajungem în satul Pruniș după care ajungem la autostradă, trecem pe sub ea și pe drumul DJ107L mergem spre Crăești, trecem prin sat și pedalând pe drumul DJ107L o să avem în prim plan Cheile Turzii. Urmărind drumul DJ107L ajungem în localitatea Petreștii de Jos și după un scurt urcuș ajungem la Cariera Săndulești, aici suntem deasupra Cheile Turenilor dar autostrada acoperă vizibilitatea spre chei. Mergem în continuare pe drumul DJ107L până la un sens giratoriu de unde continuăm pe drumul DJ103G și ajungem în localitatea Săndulești și în curând ajungem la intrarea în Cheile Turzii. Aici avem posibilitatea de a vizita cheile dar numai per pedes. Continuăm drumul și ajungem în satul Cheia. După sat intersectăm drumul DN75 și continuăm pe acest drum spre Buru, dar mai întâi ajungem în satul Cornești. De la Buru continuăm traseul pe drumul DJ107M și trecem prin satele Surduc, Iara, Băișoara, Săcel. De aici mergem în continuare pe drumul DJ107R și trecem prin satele Filea de Sus și Filea de Jos, după care ajungem la drumul DJ107L și trecem pe lângă Lacurile de Acumulare Filea (Amenajarea piscicolă Filea). De aici începem urcarea spre localitatea Ciurila pe drumul DJ107R, dar prima dată trecem pe sub autostradă. După Ciurila ajungem încă o dată în Sălicea și de aici ne întoarcem până la punctul de pornire, folosind același traseu ca la început.

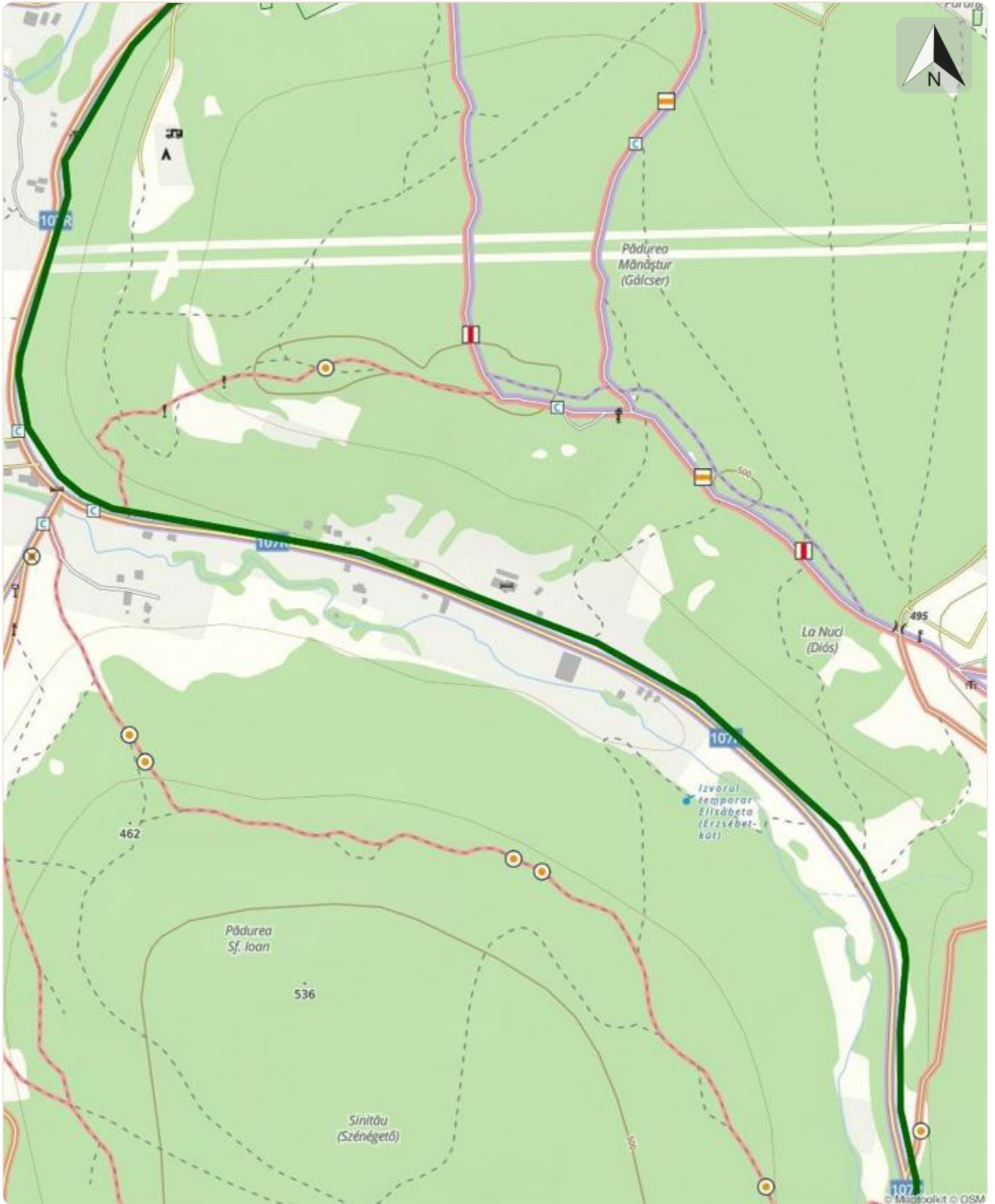
## Etape

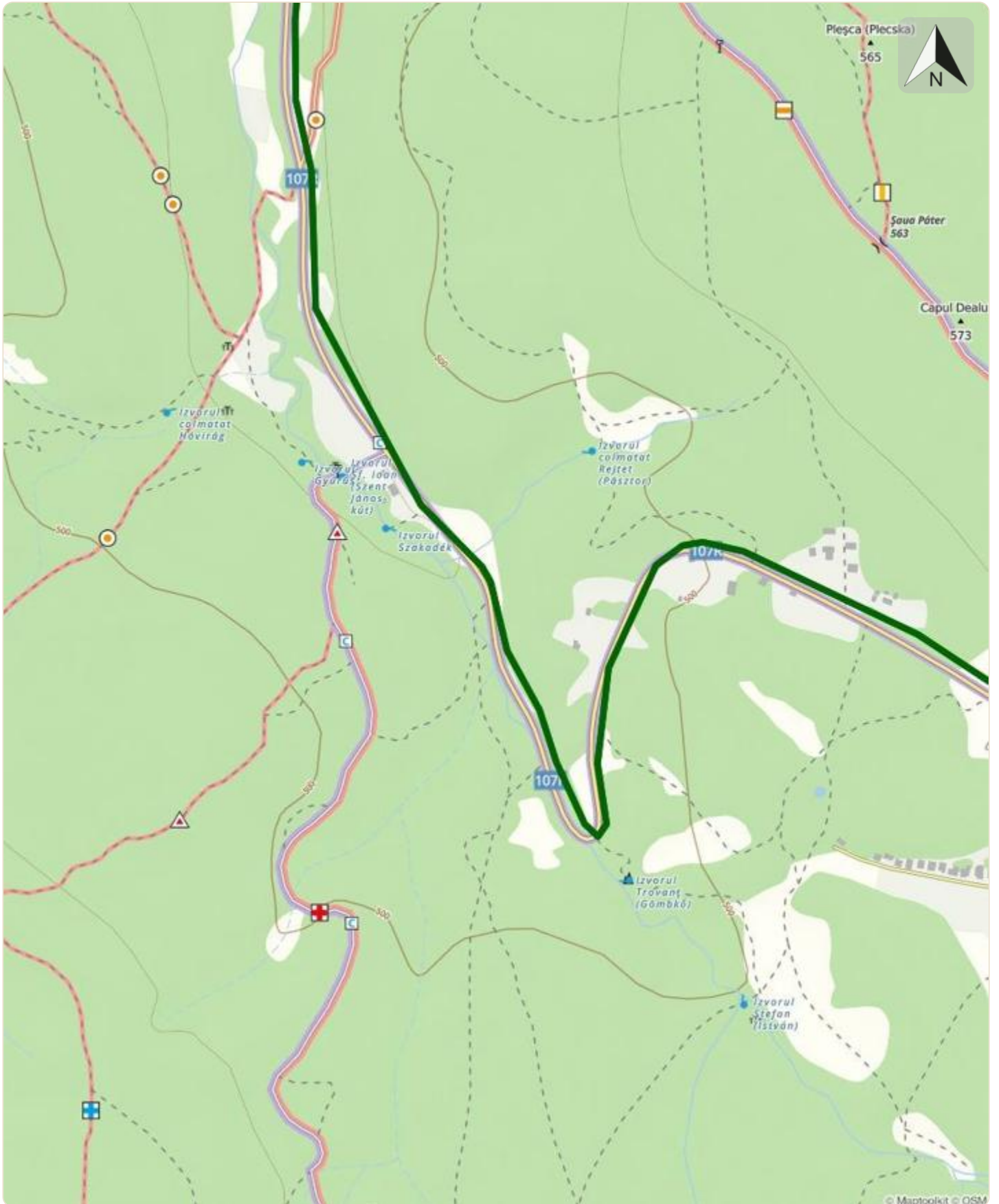
Cluj-Napoca (Baza Sportivă Unirea) - Cartierul Făget - Săliște - Petreștii de Jos - Săndulești - Cheile Turzii - Cornești - Buru - Iara - Săcel - Filea de Jos - Ciurila - Sălicea - Cartierul Făget - Cluj-Napoca (Baza Sportivă Unirea)

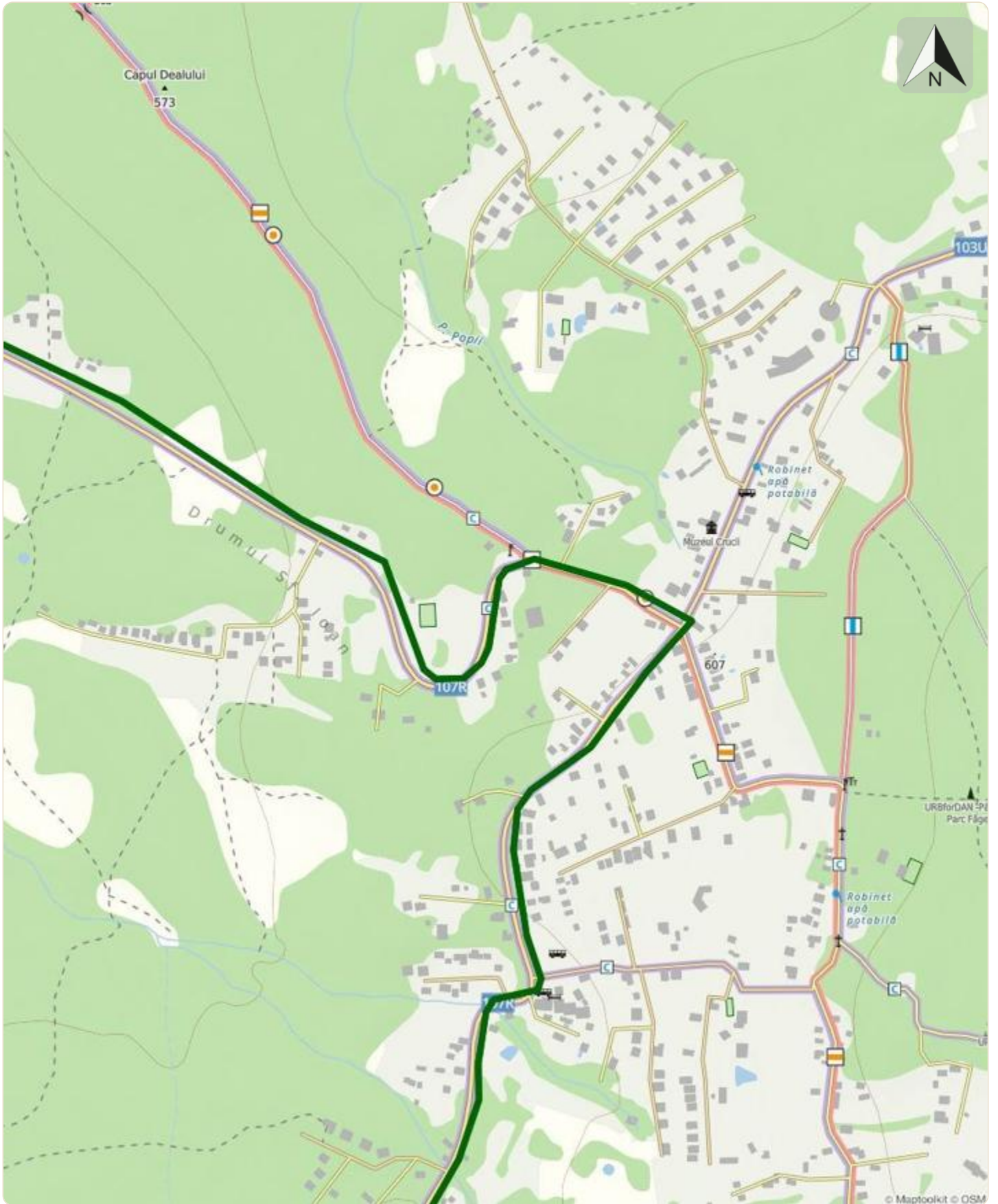
01MB15: Cluj-Napoca - Săliște - Cheile Turzii - Iara - Ciurila - Cluj-Napoca

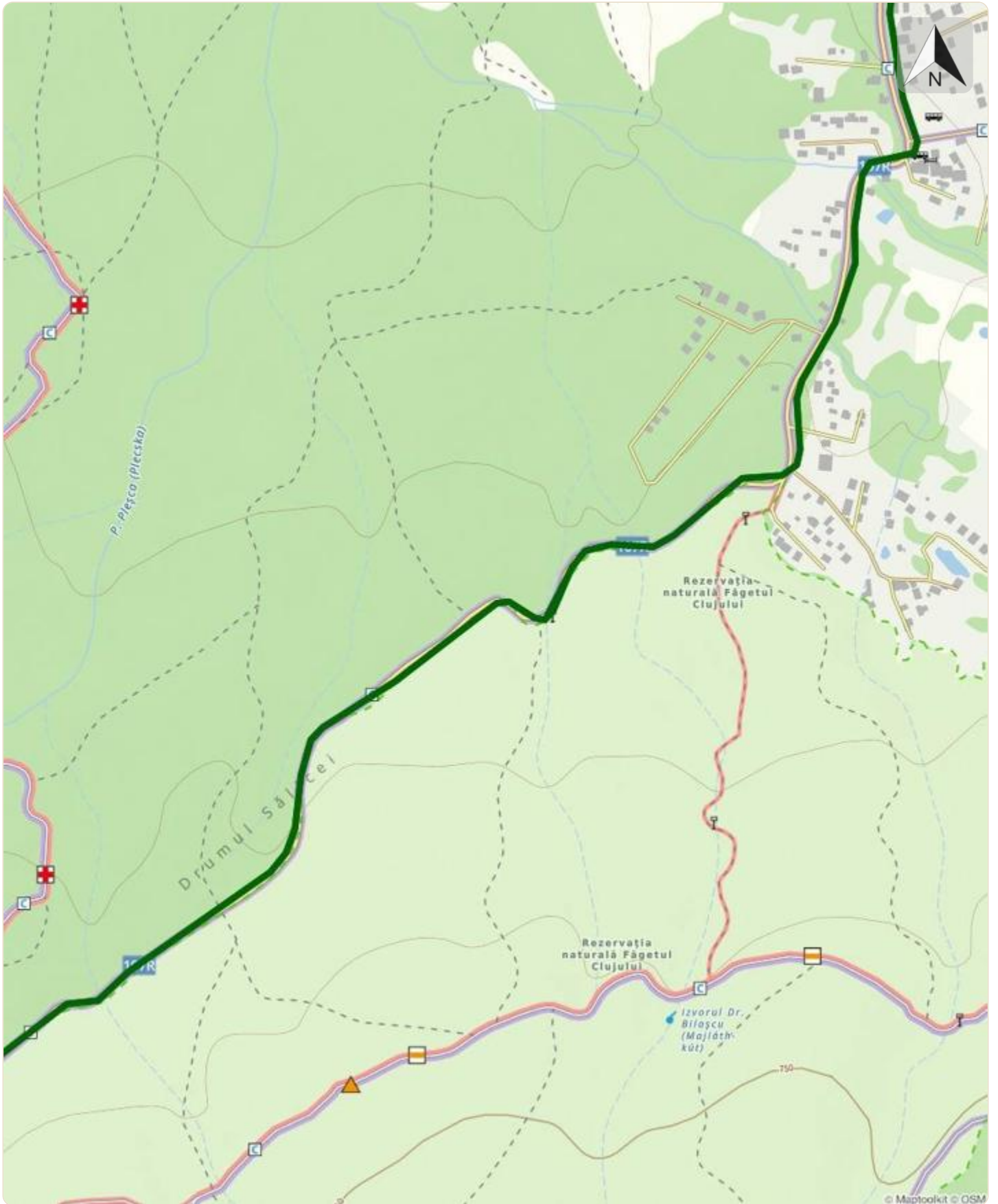


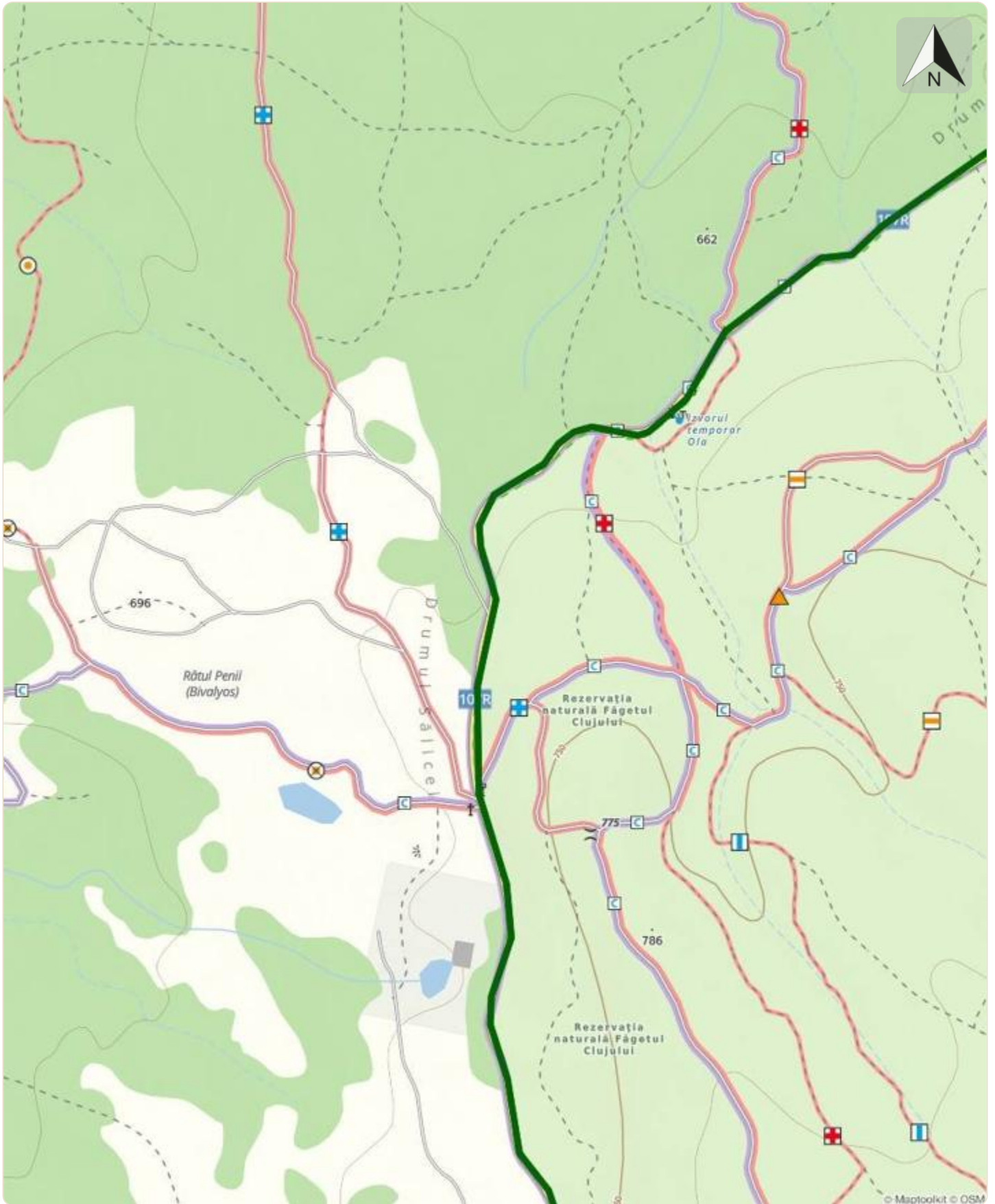


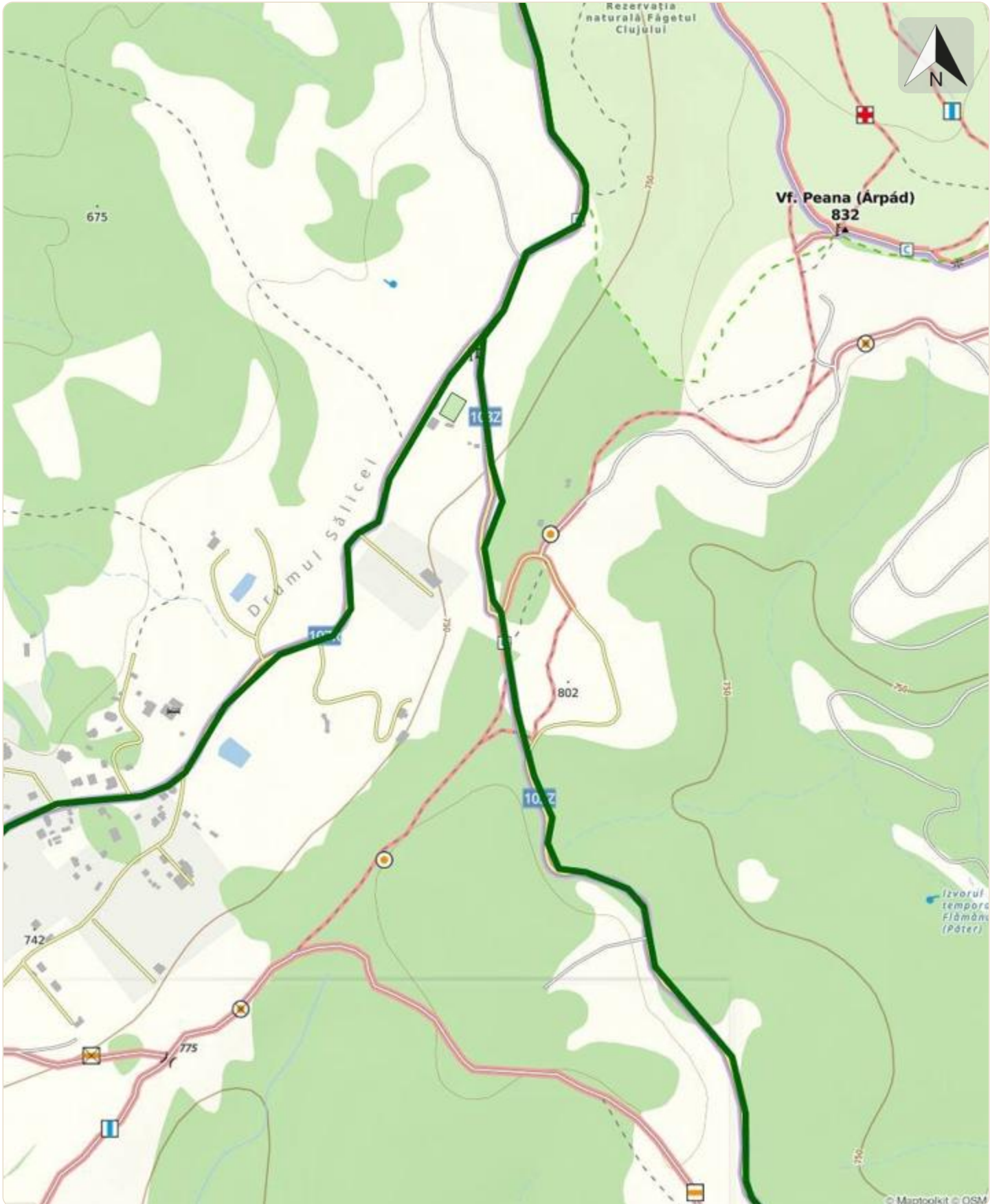


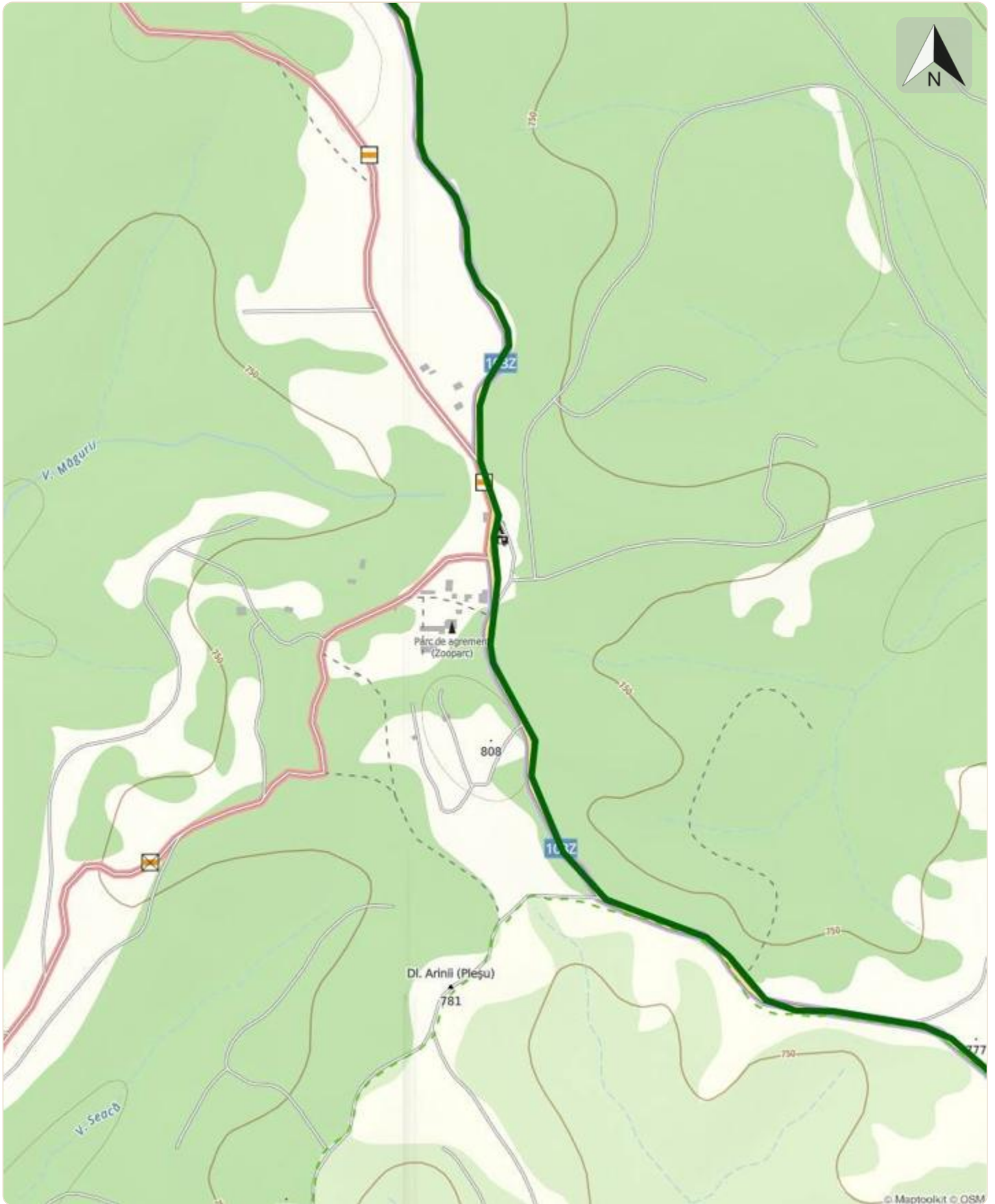


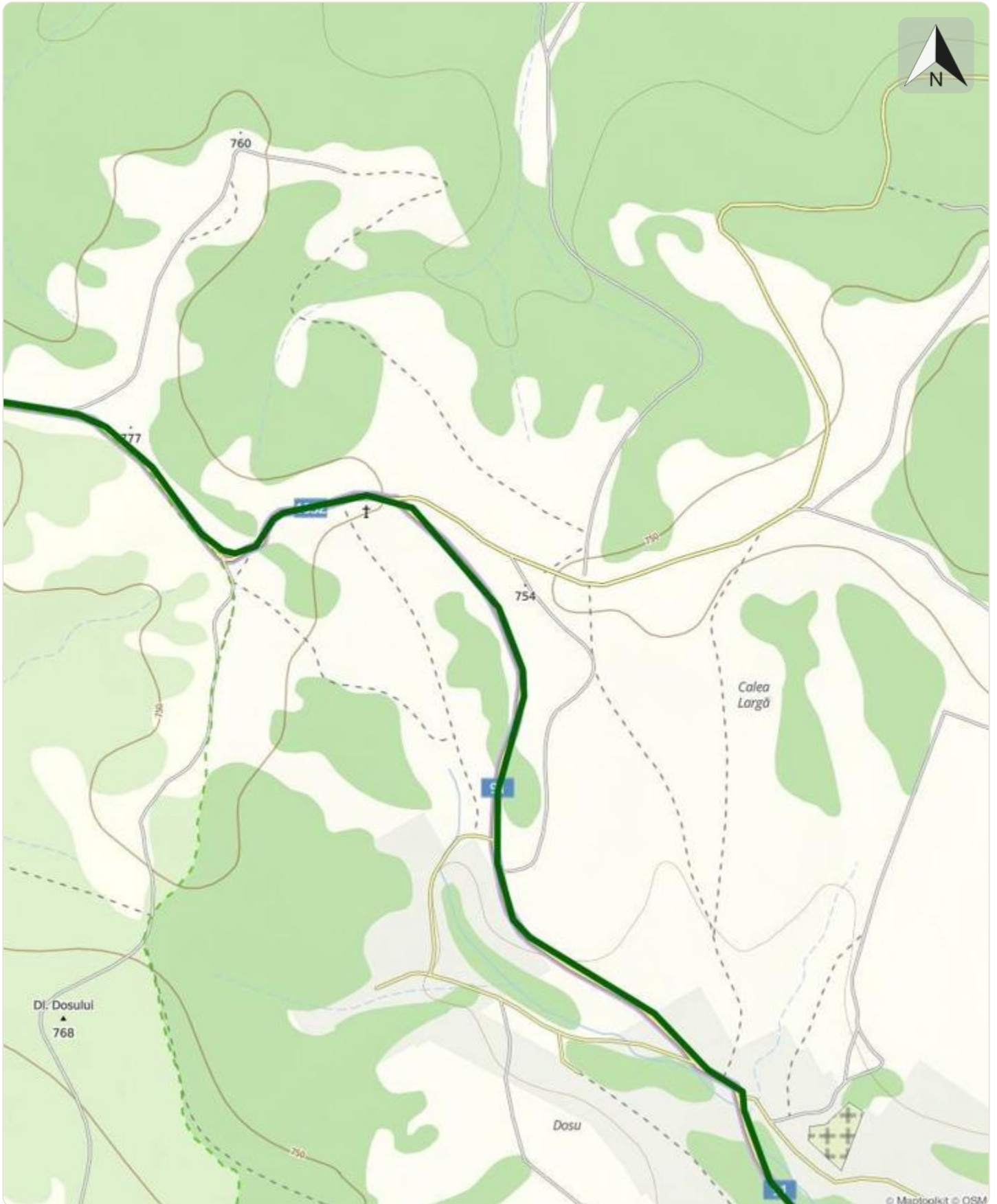


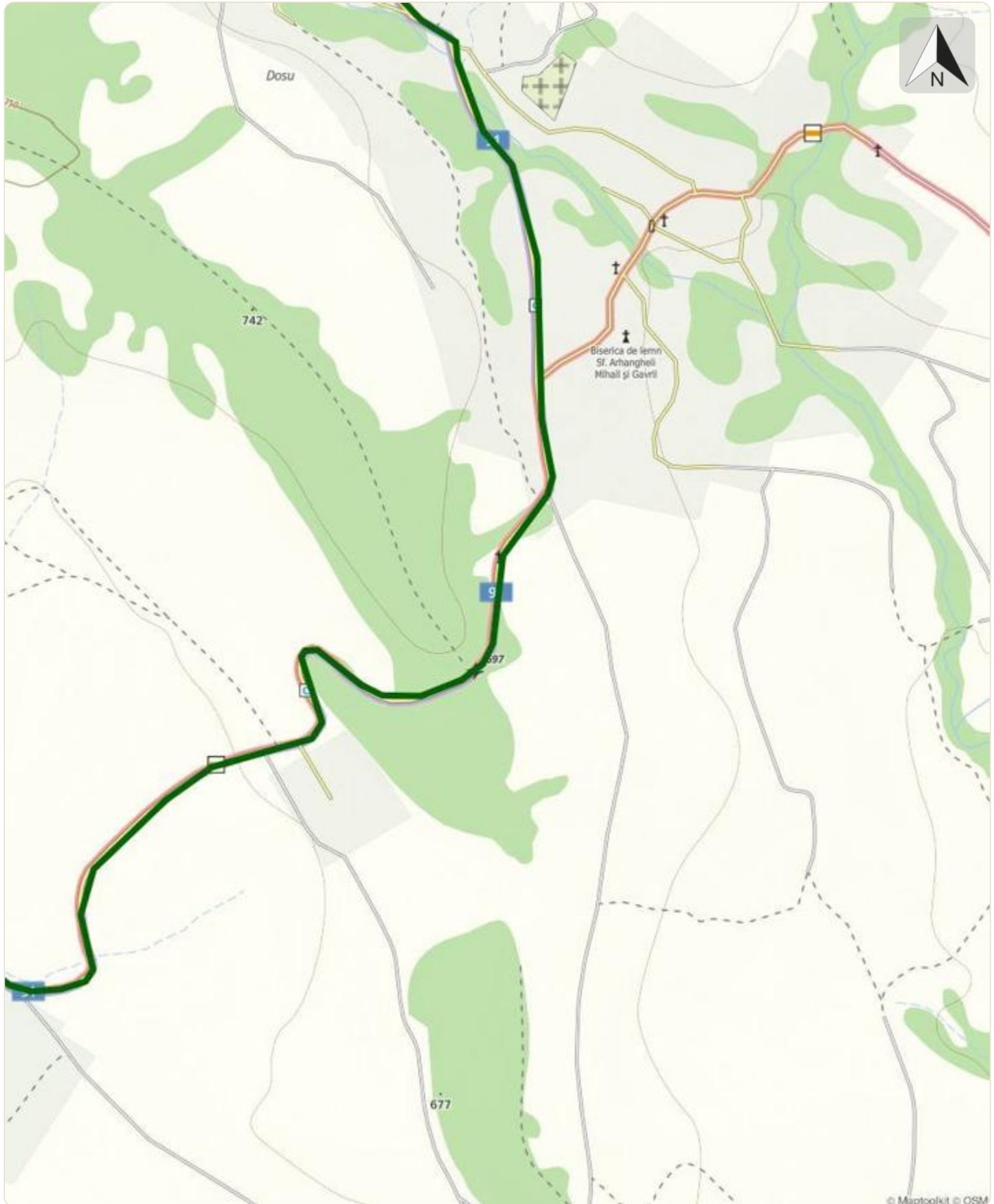


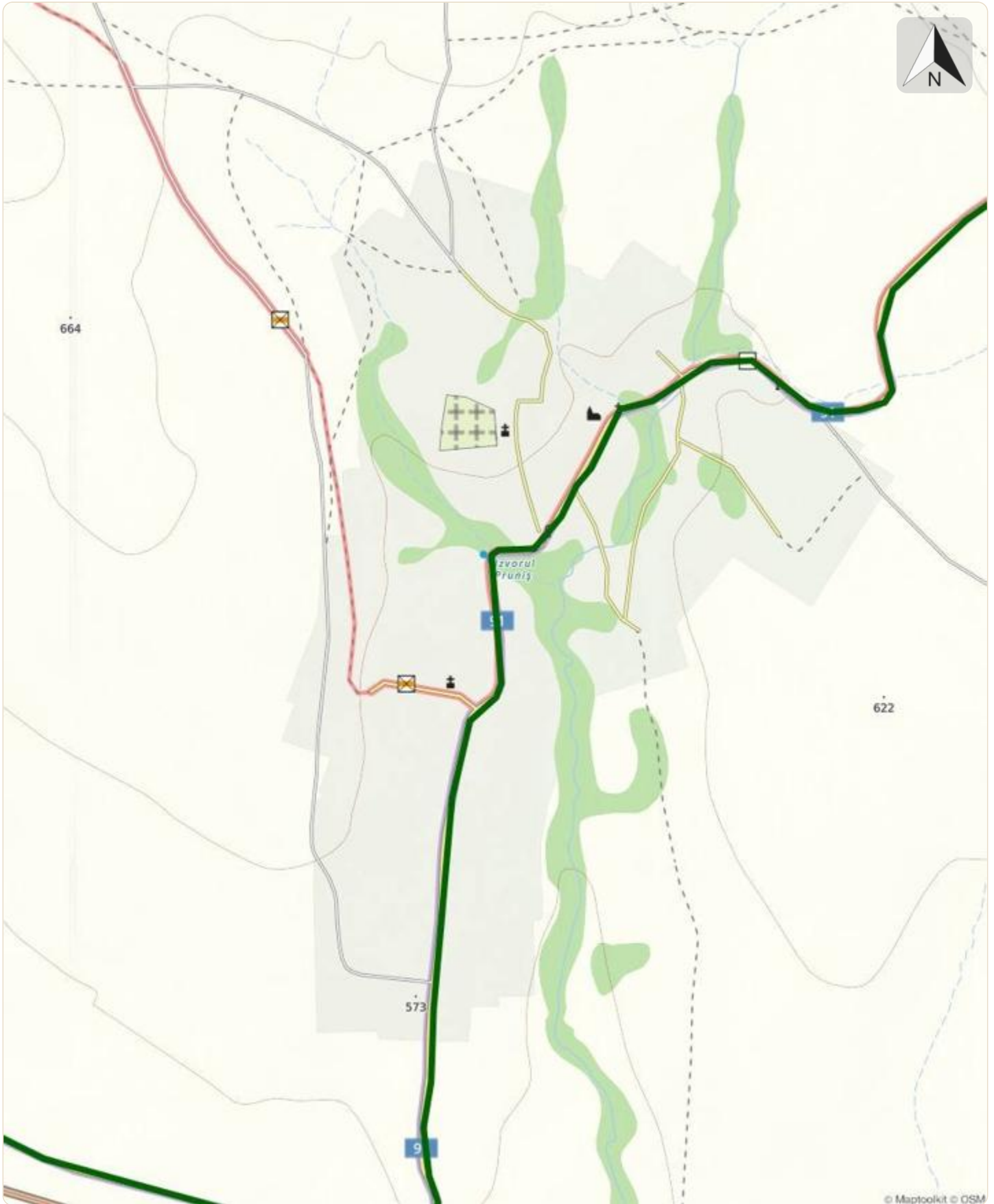


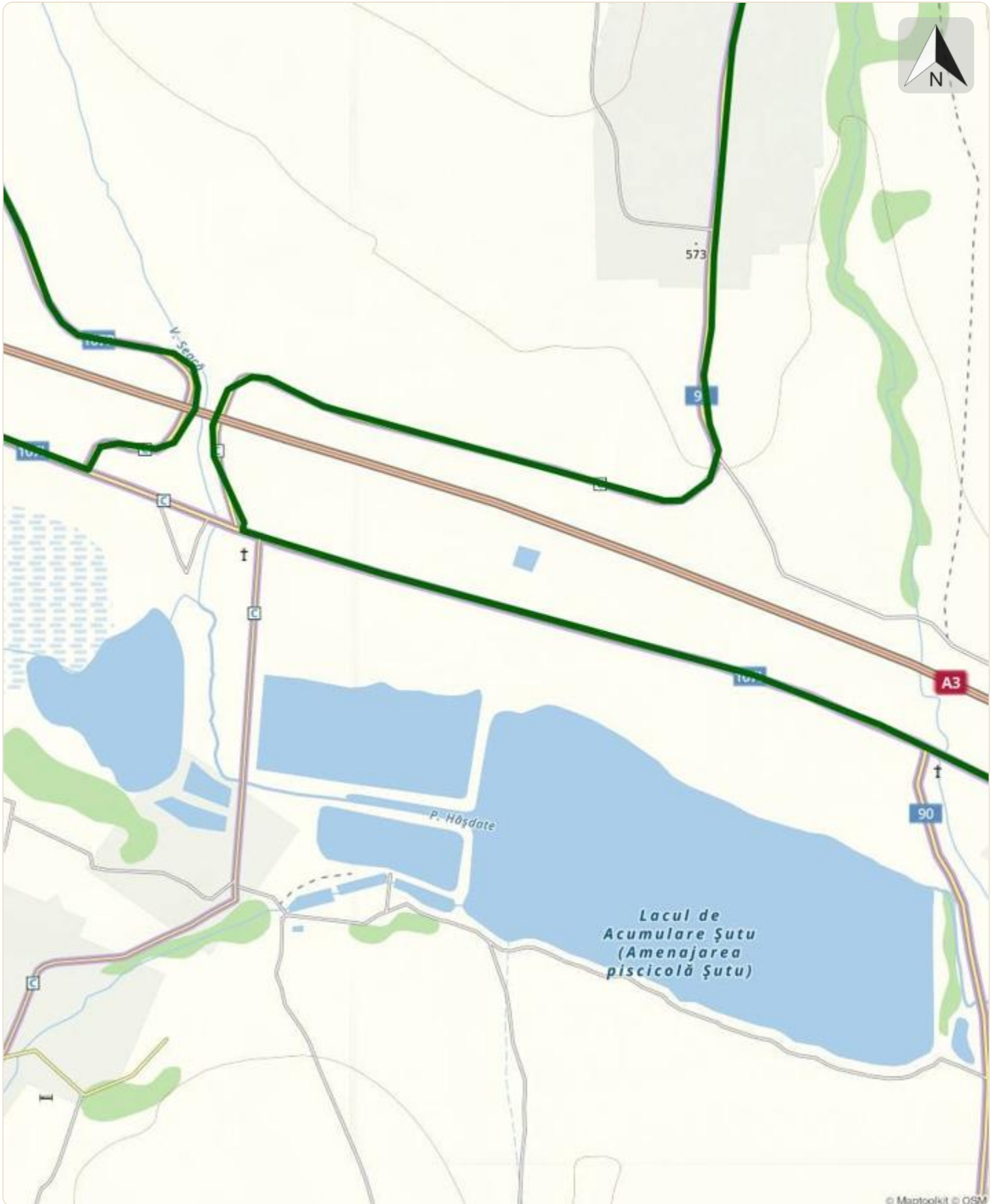


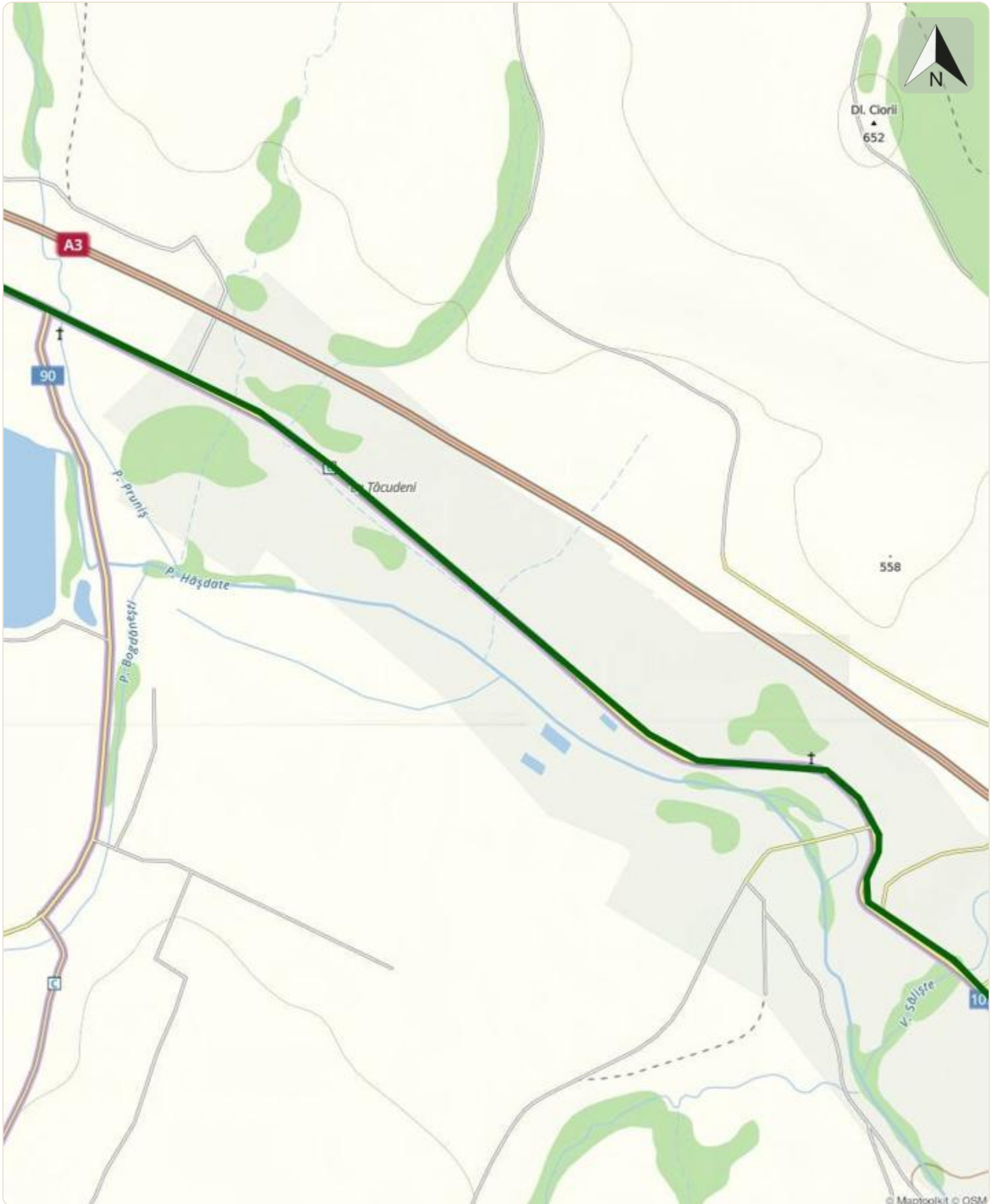


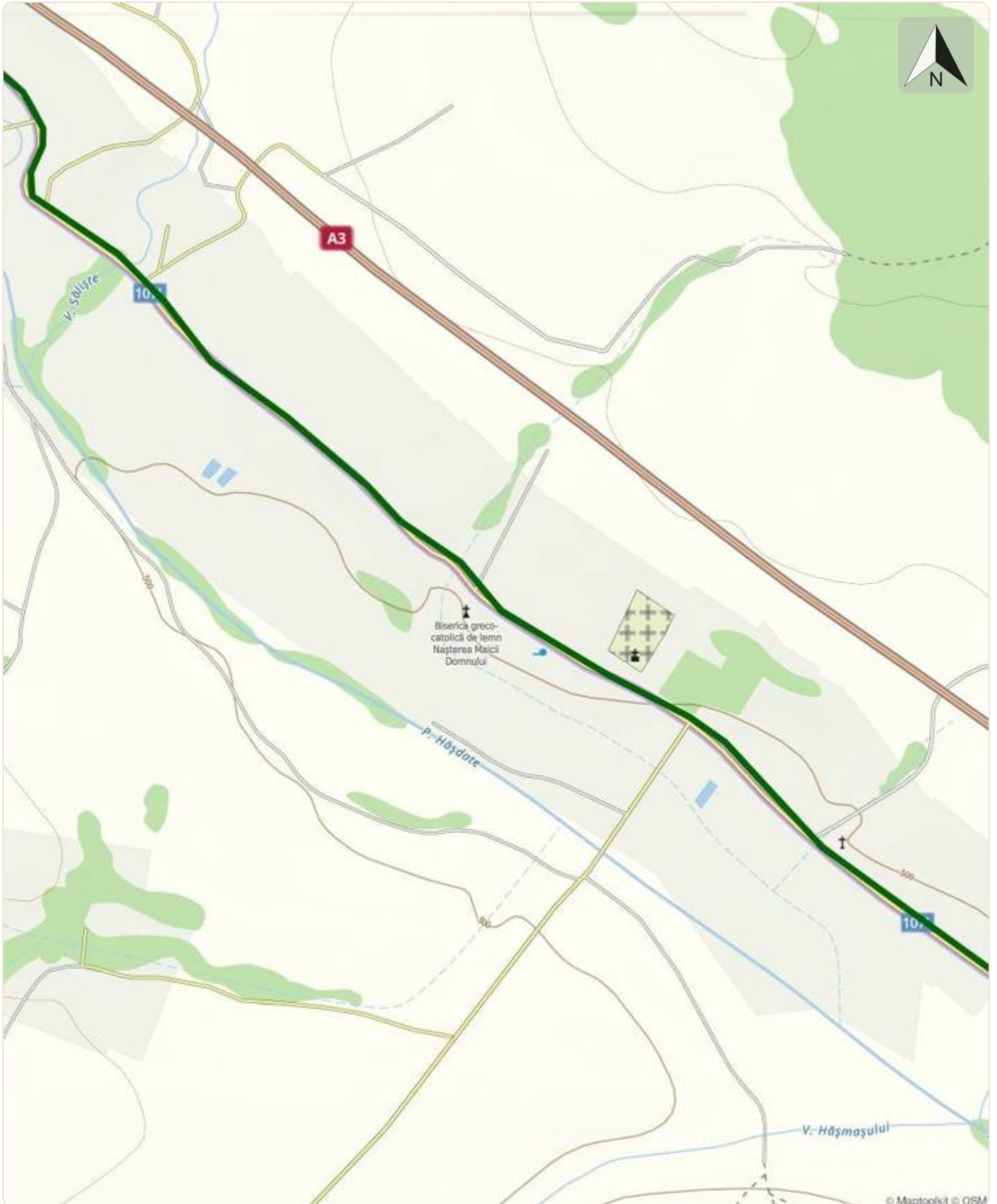


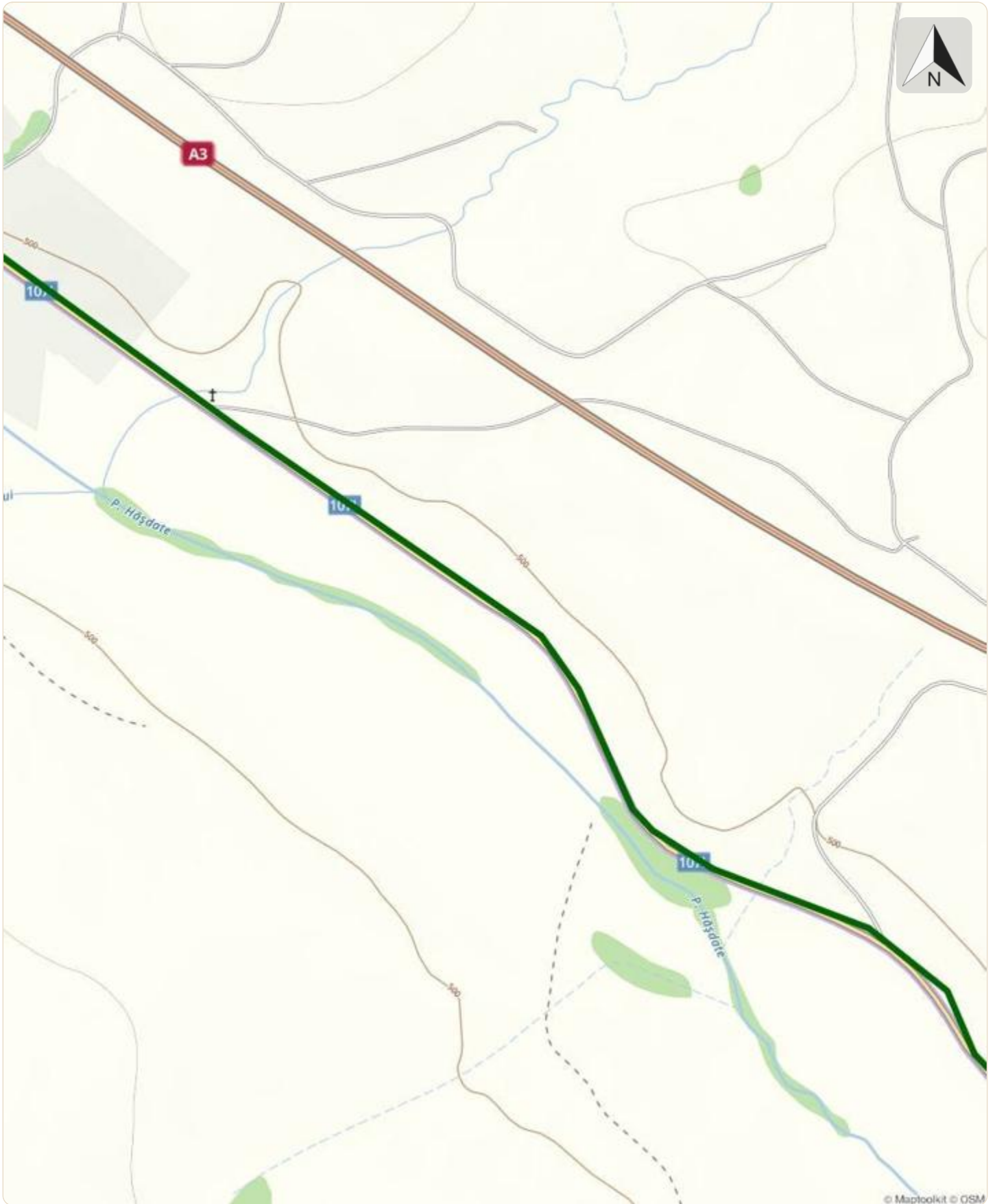


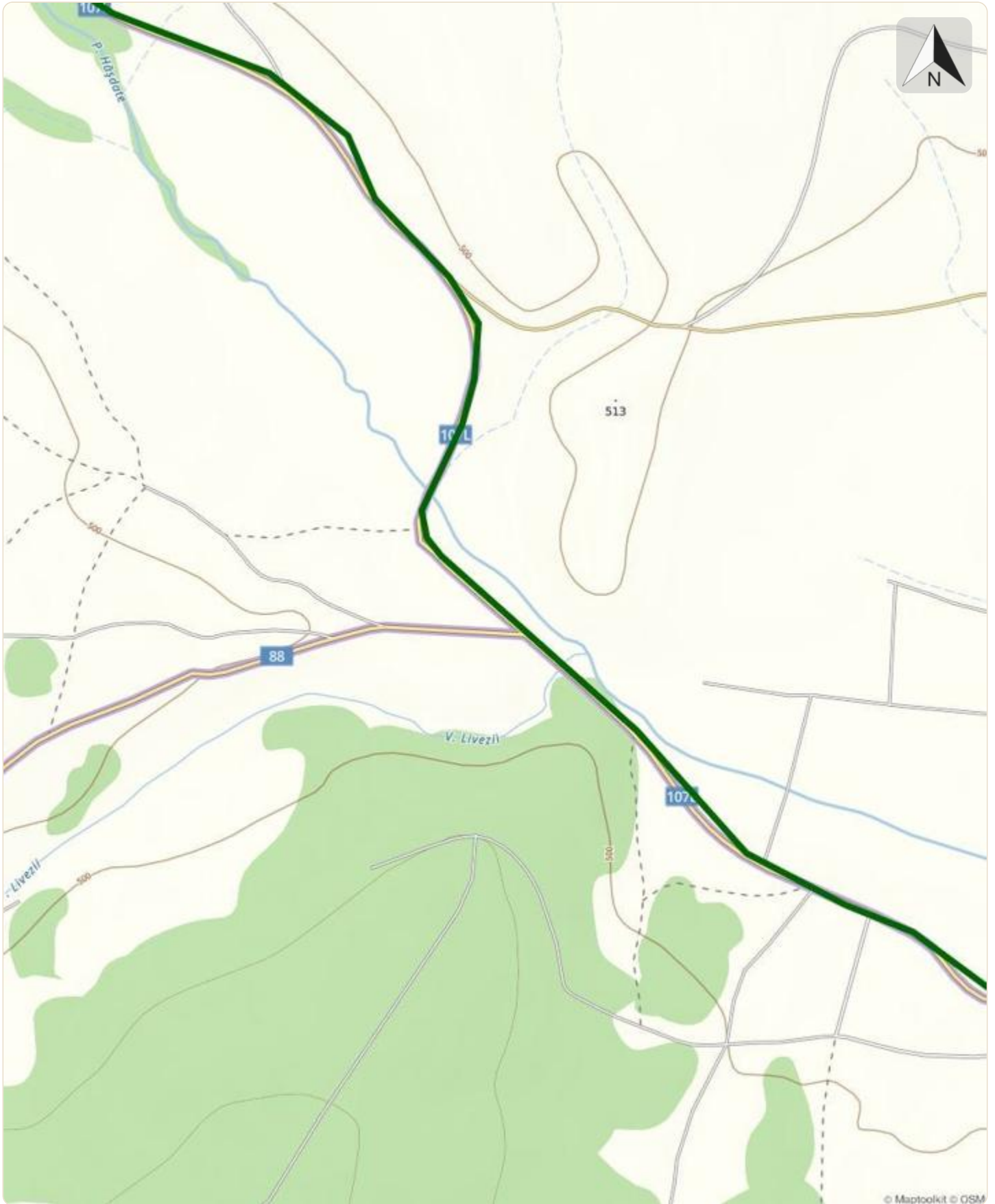


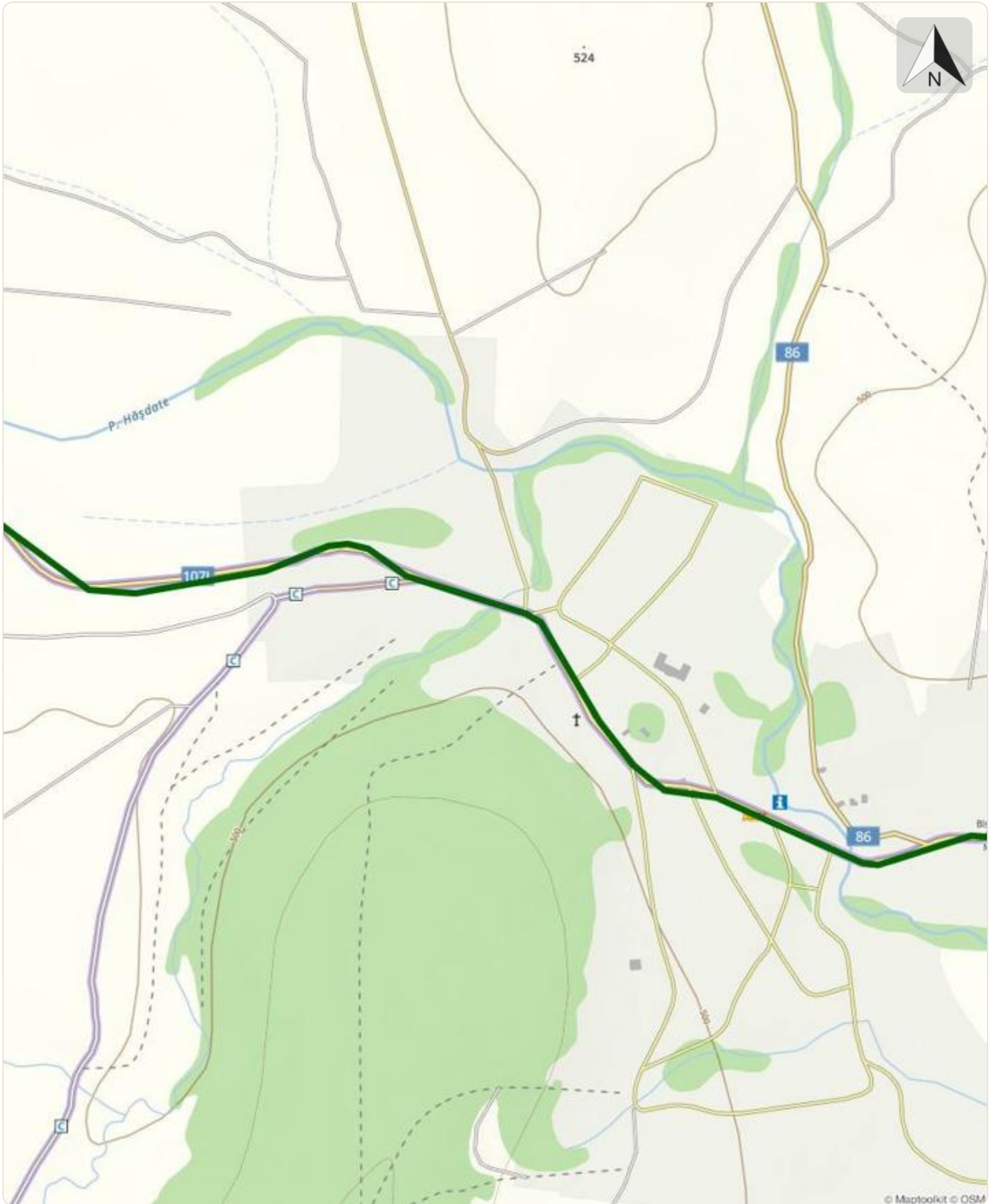


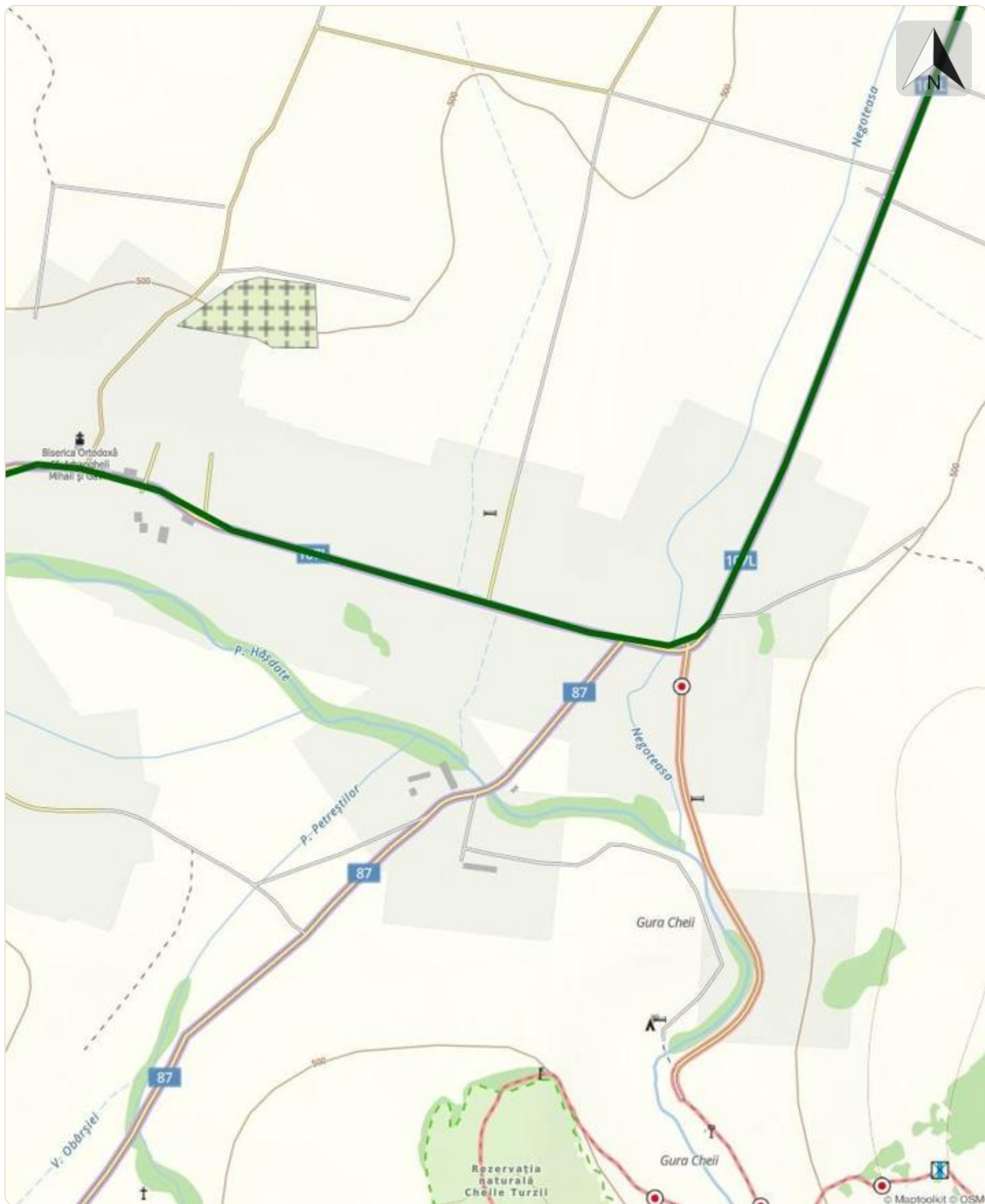


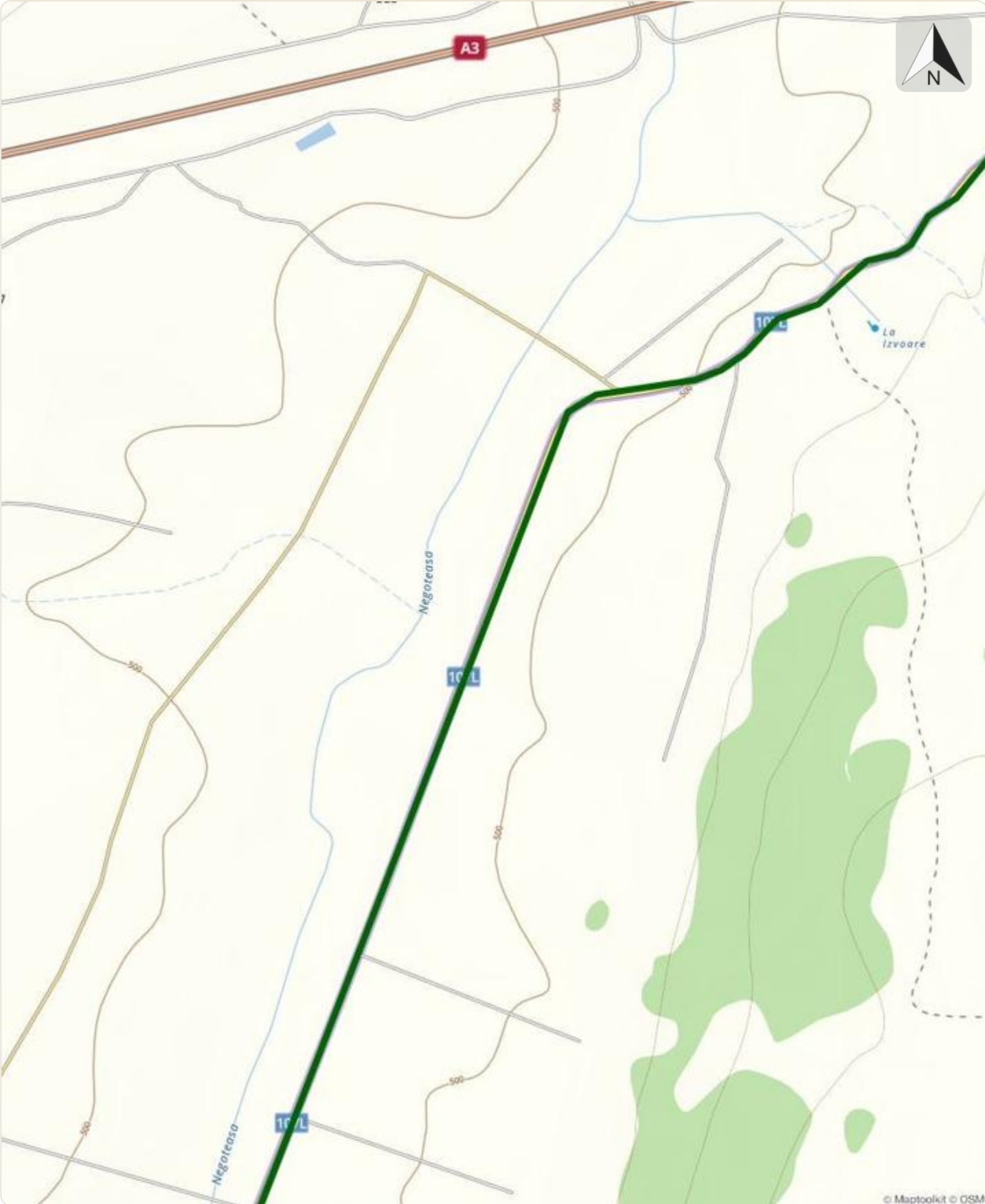


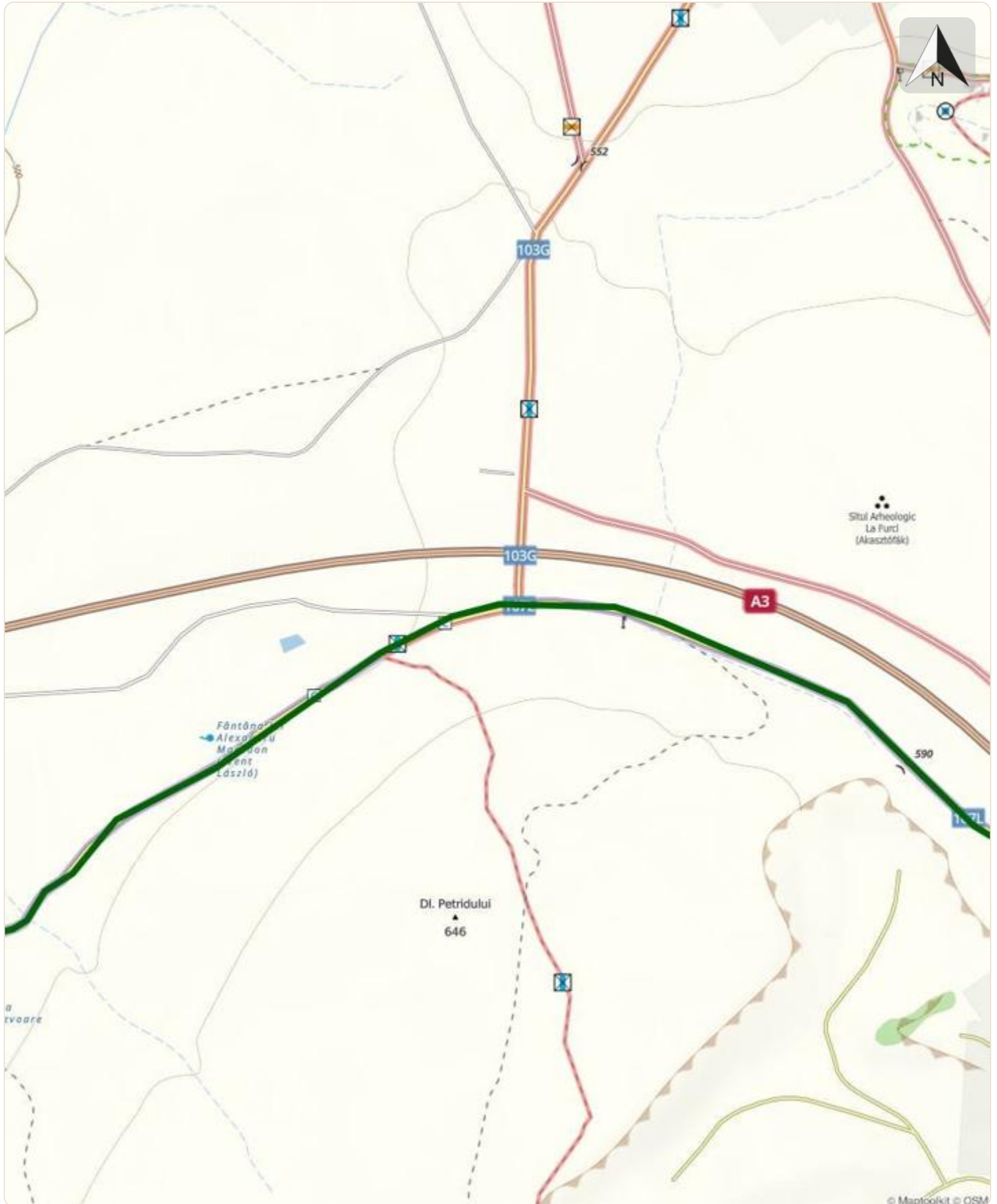


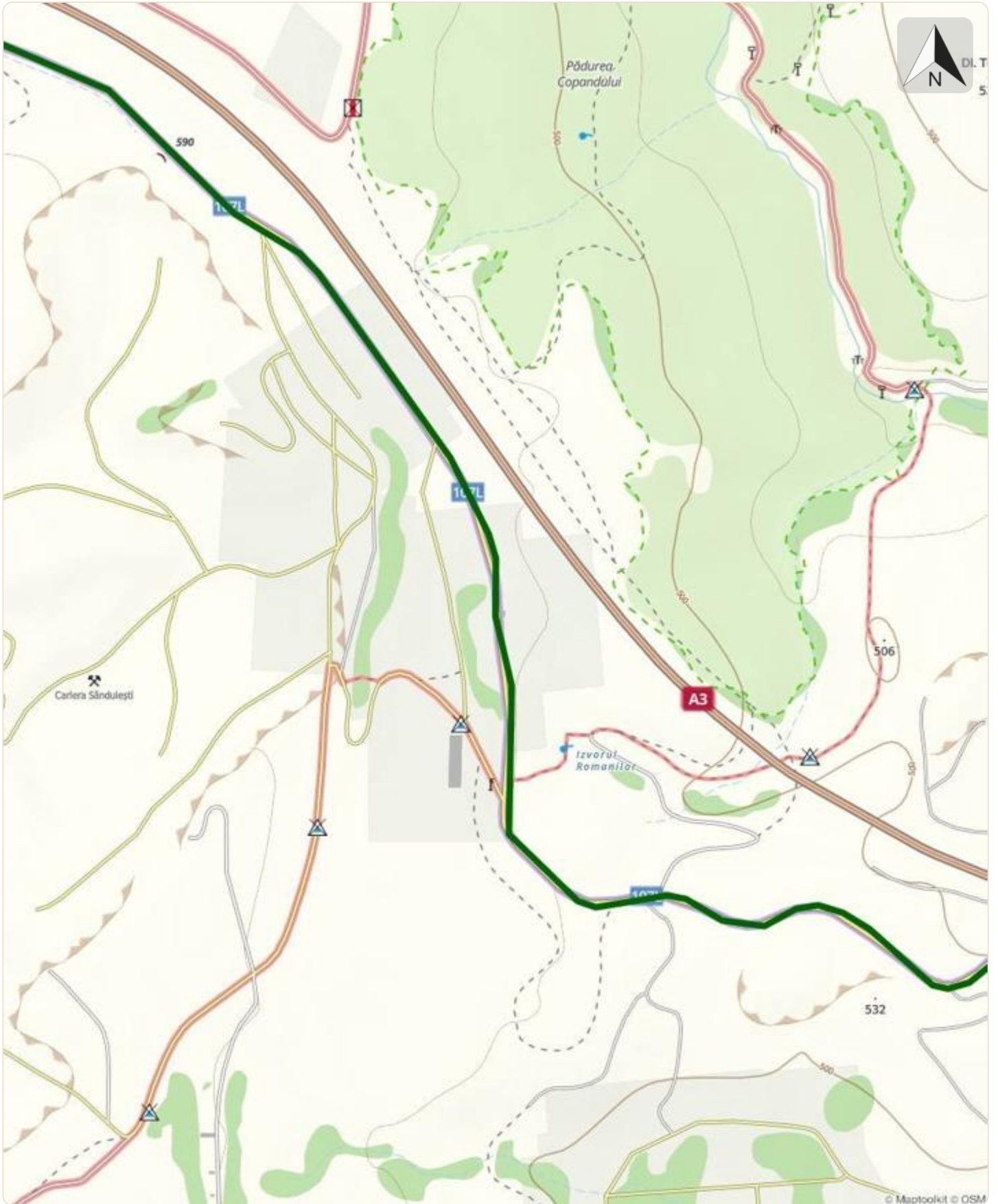


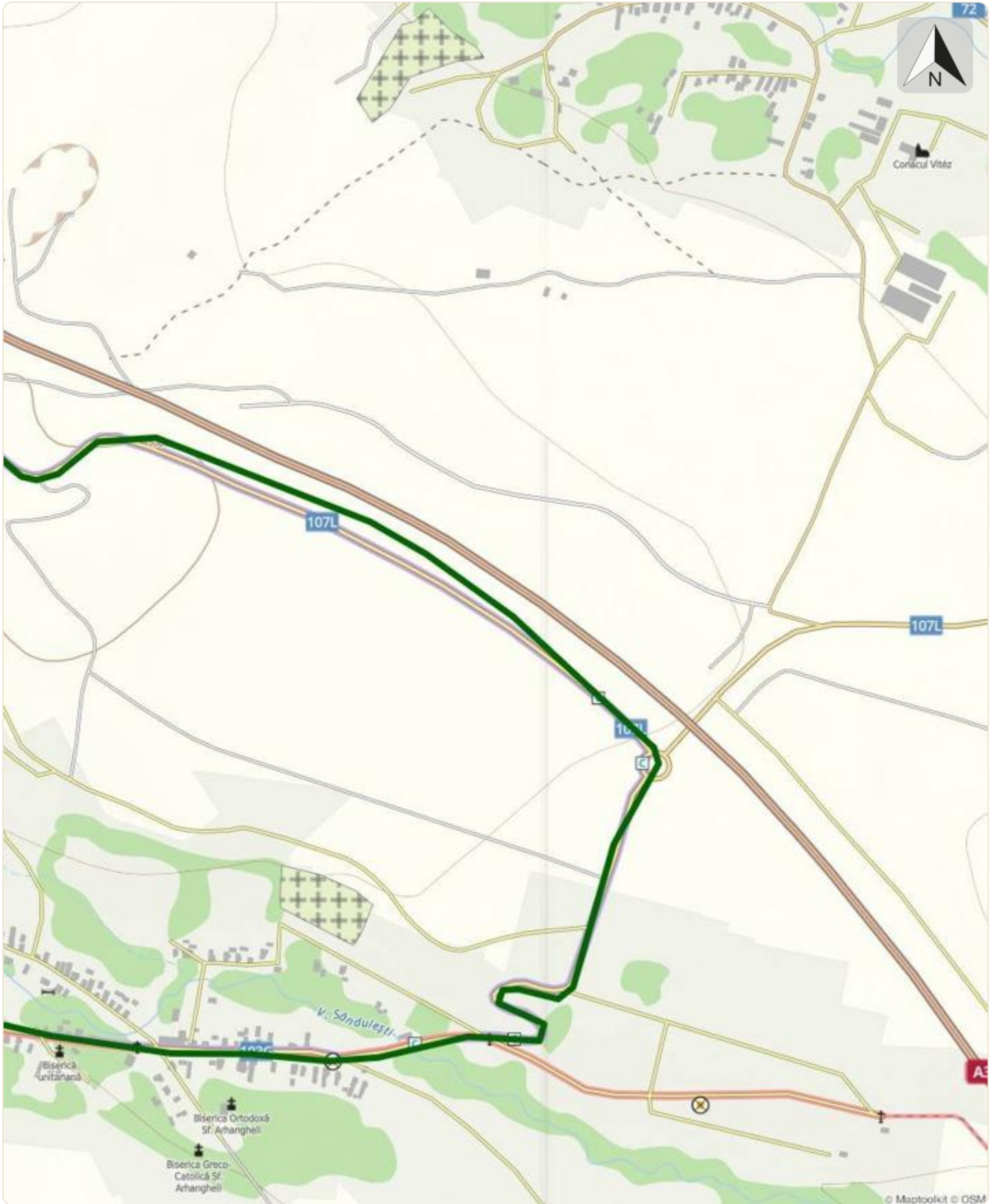


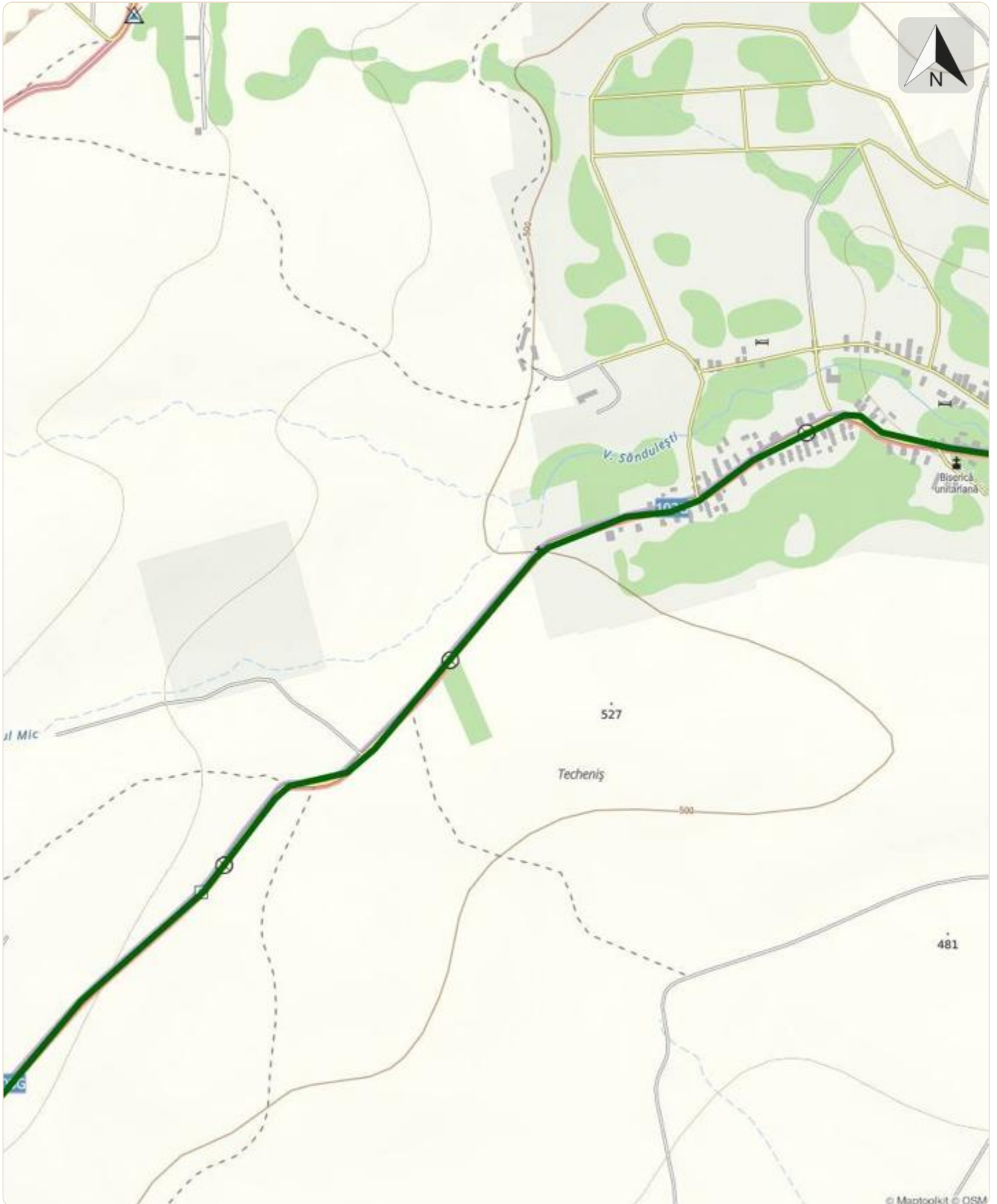


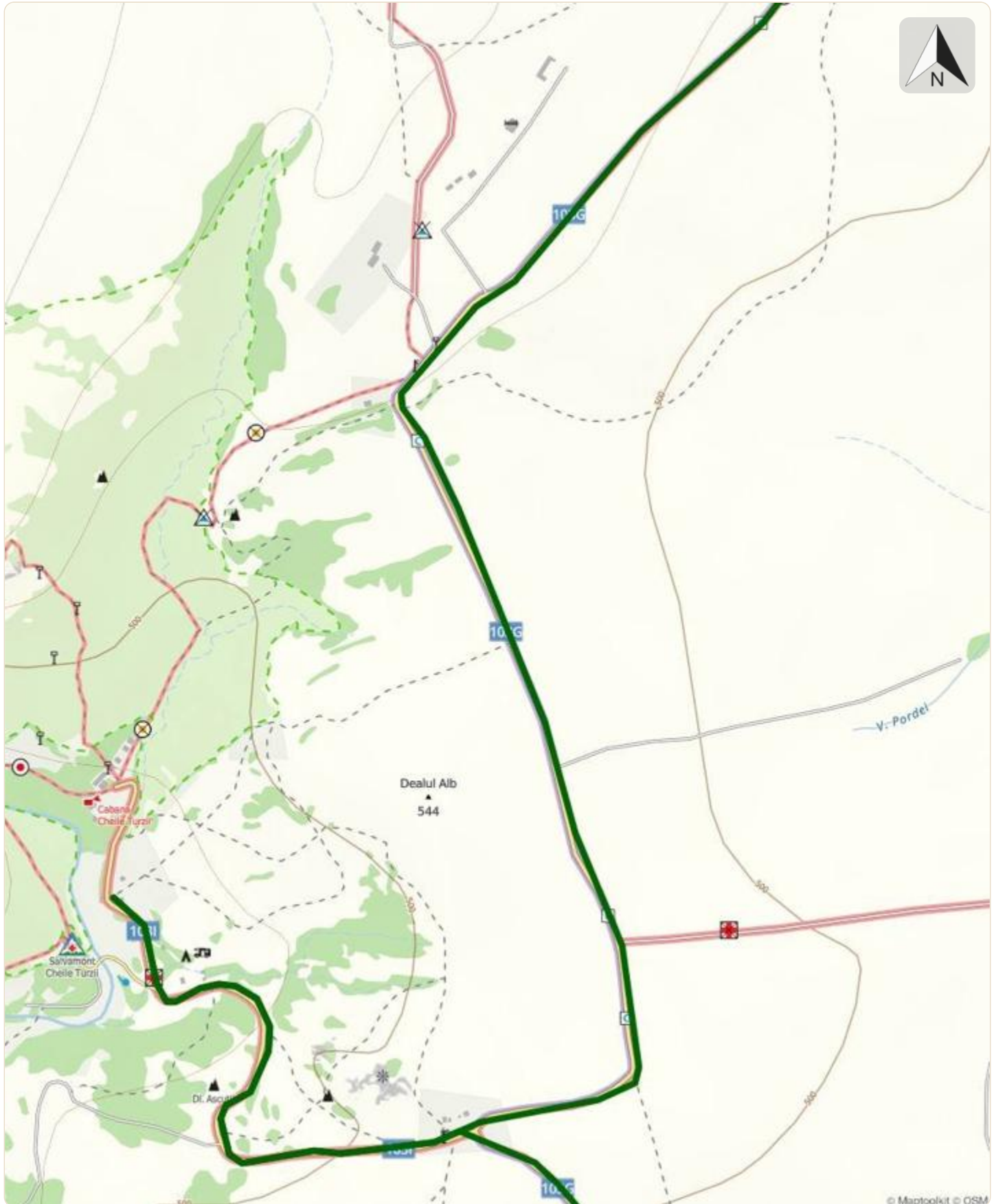


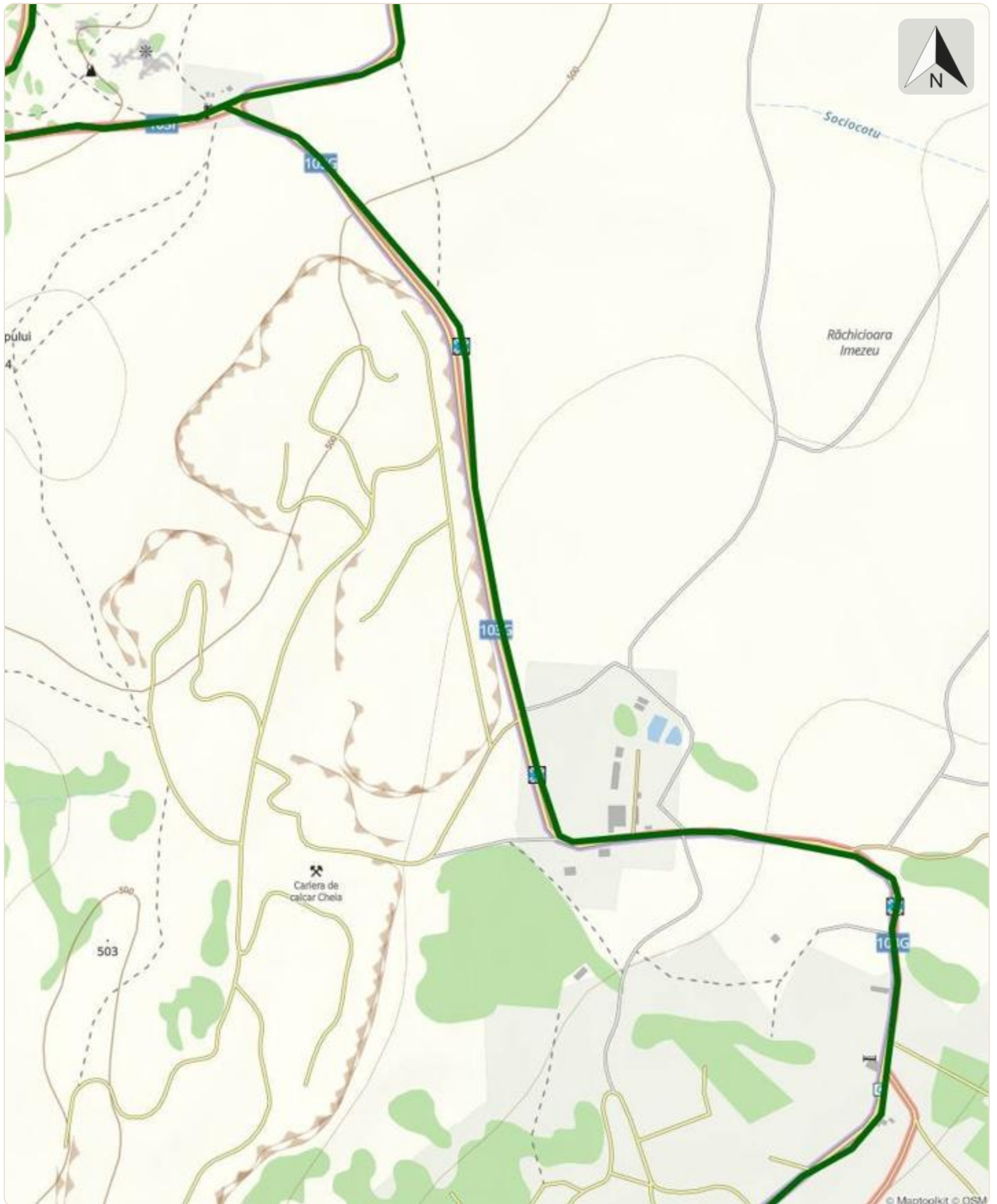


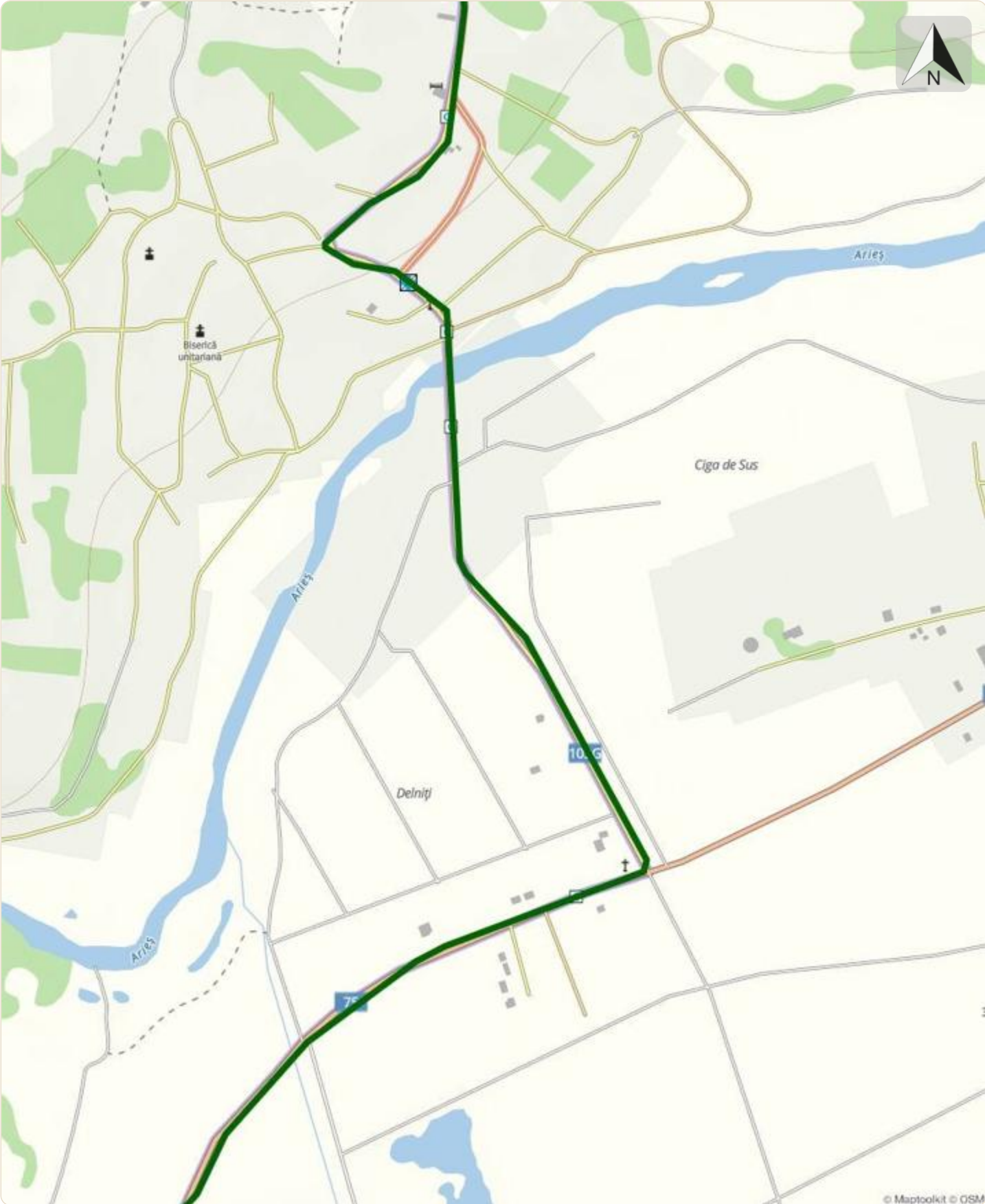






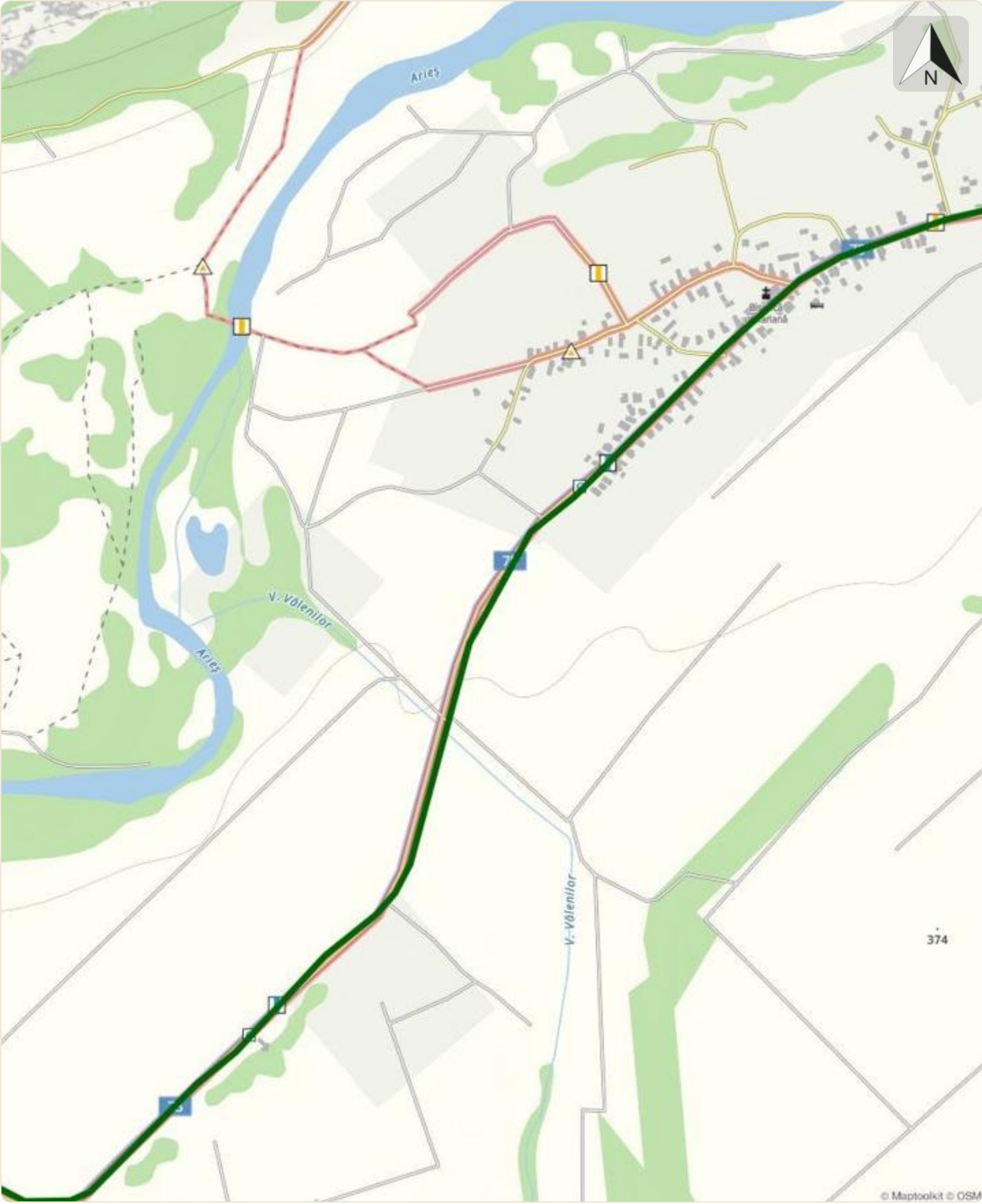


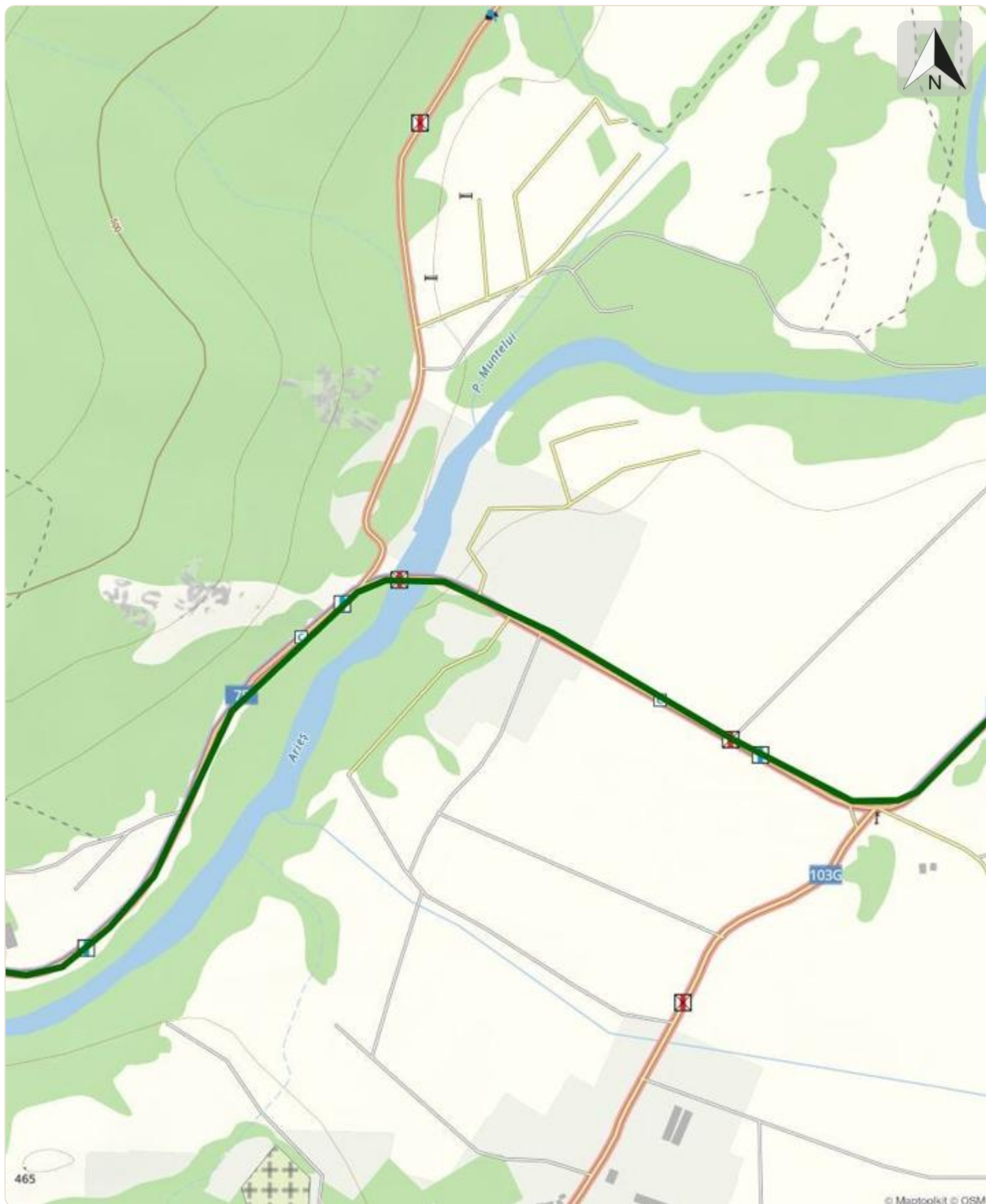


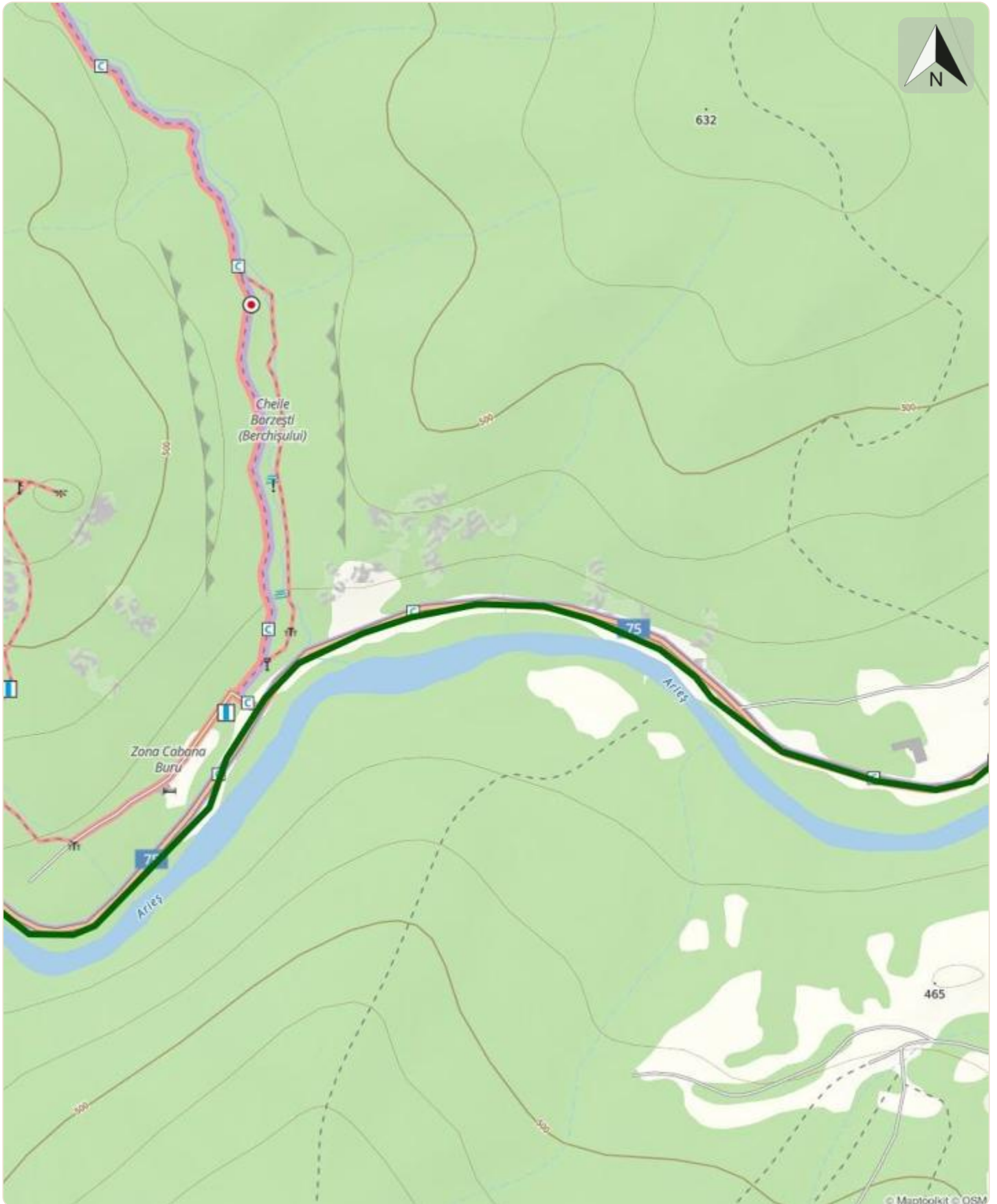




© Maptoolkit © OSM

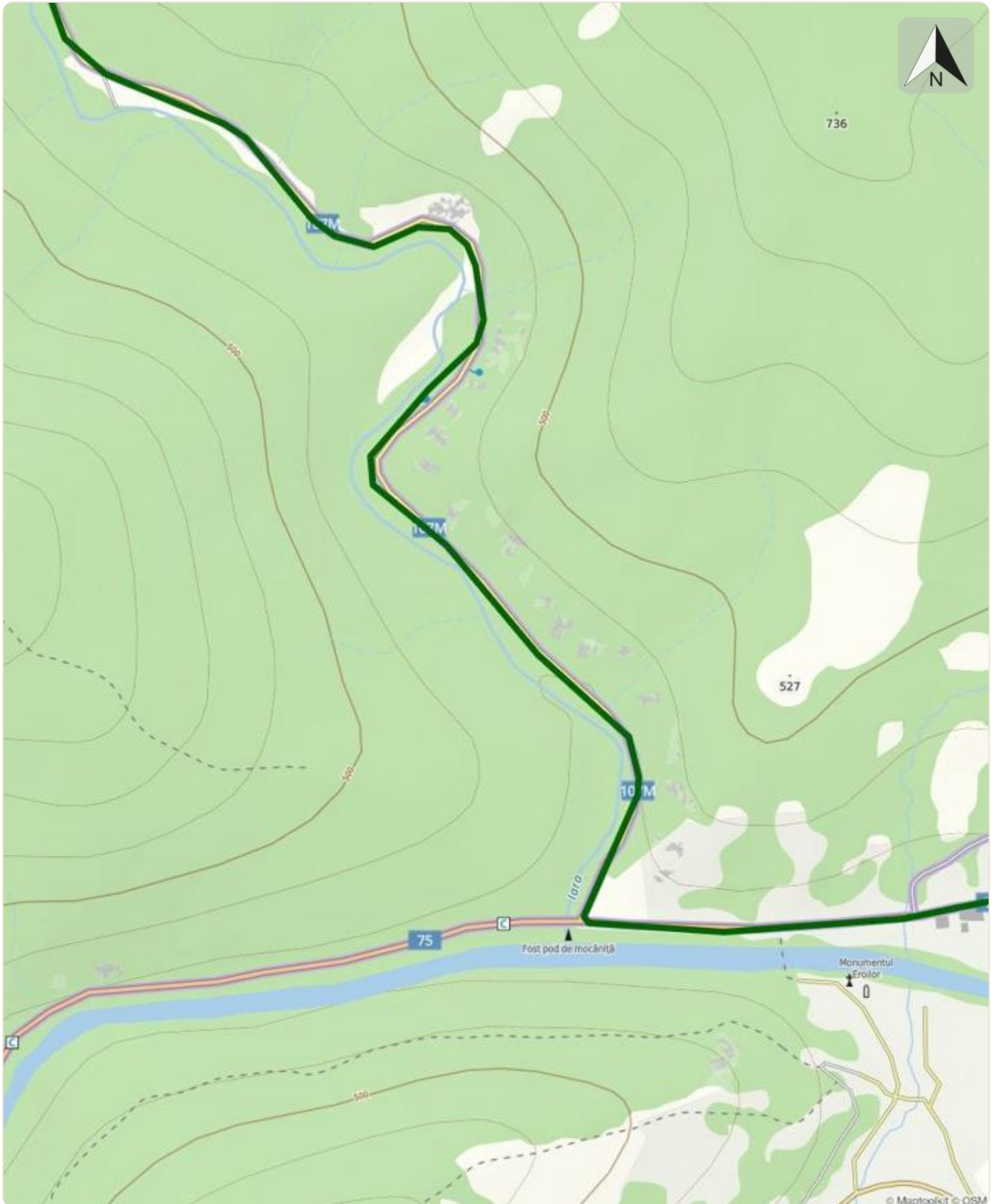


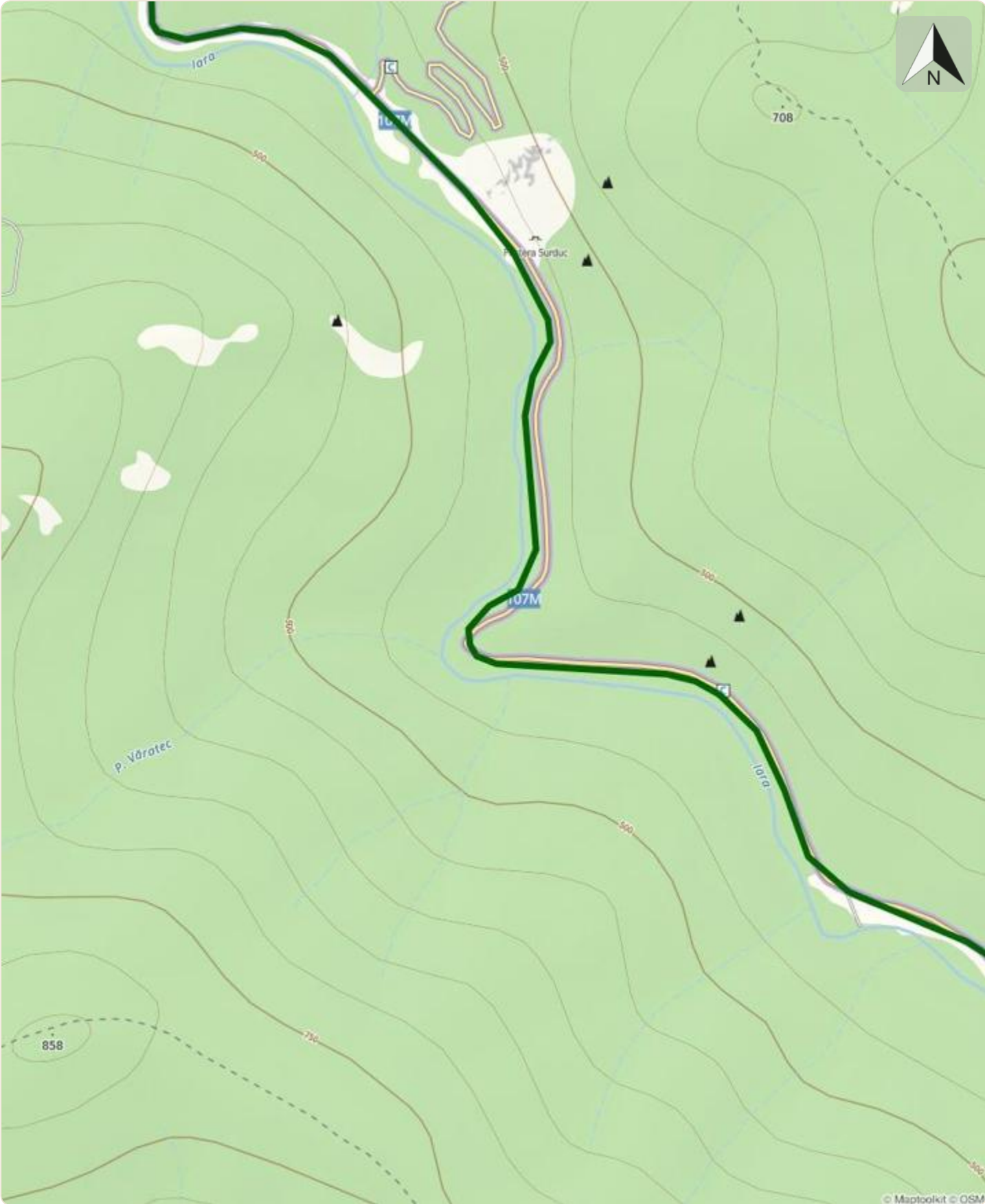


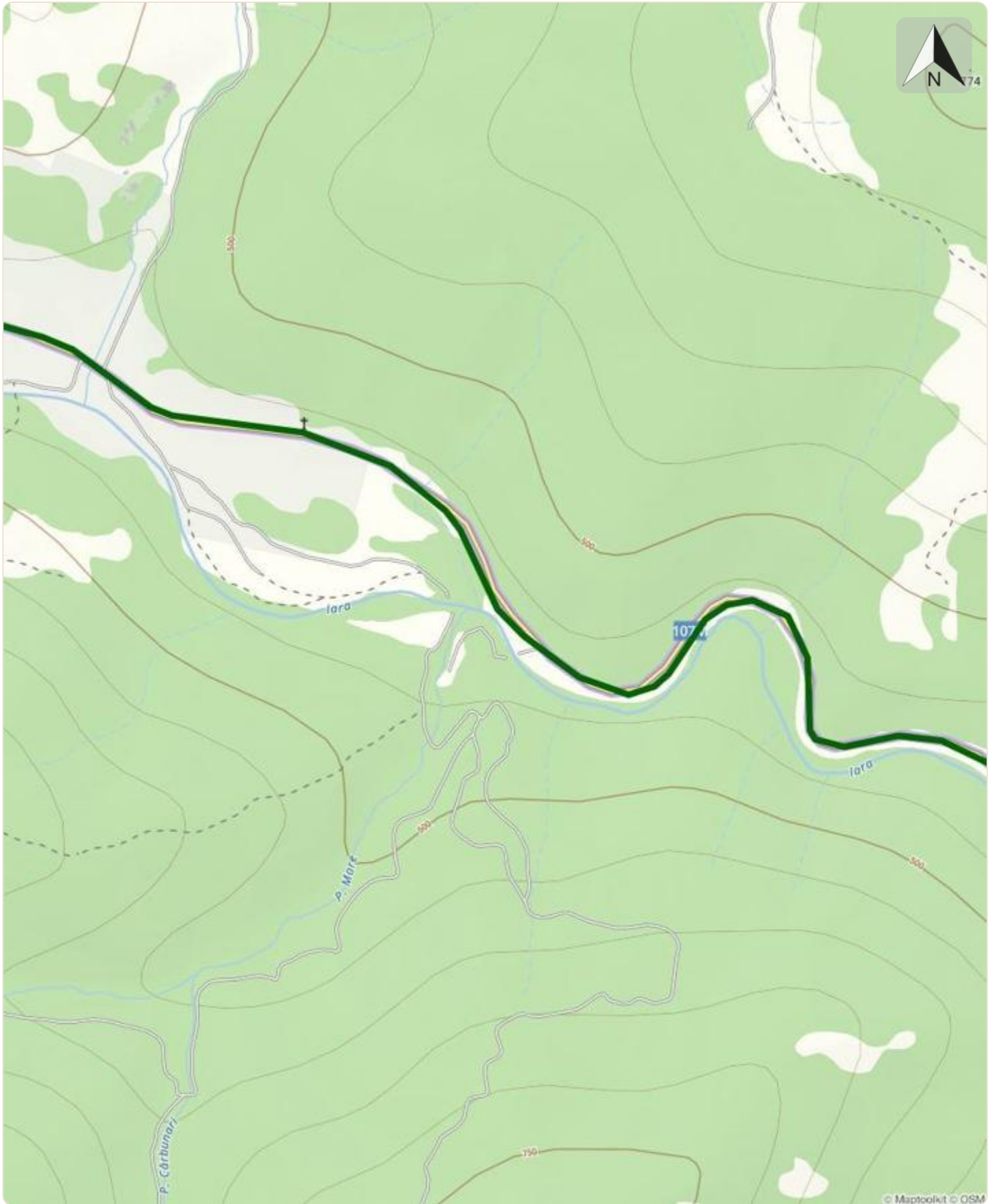


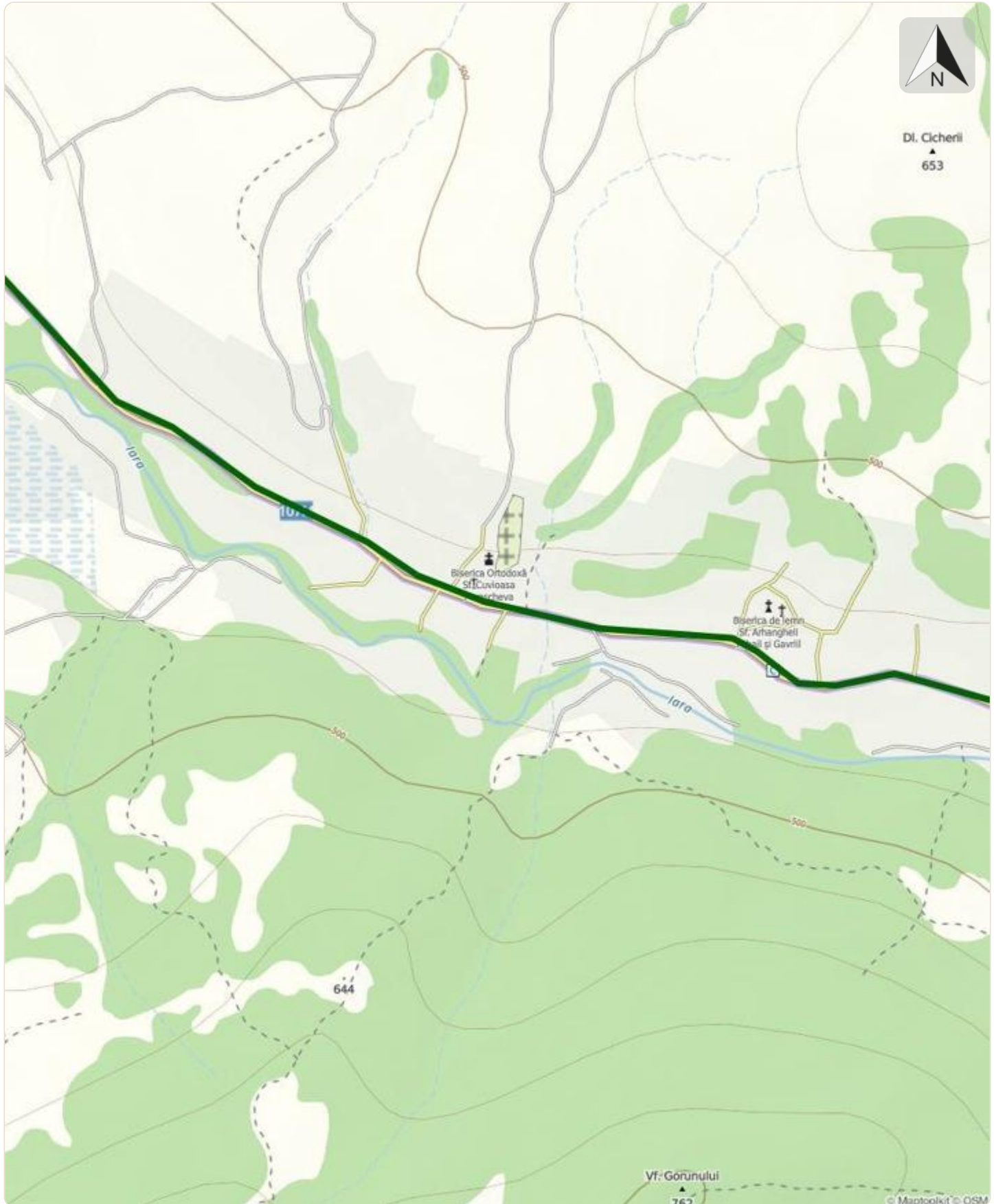


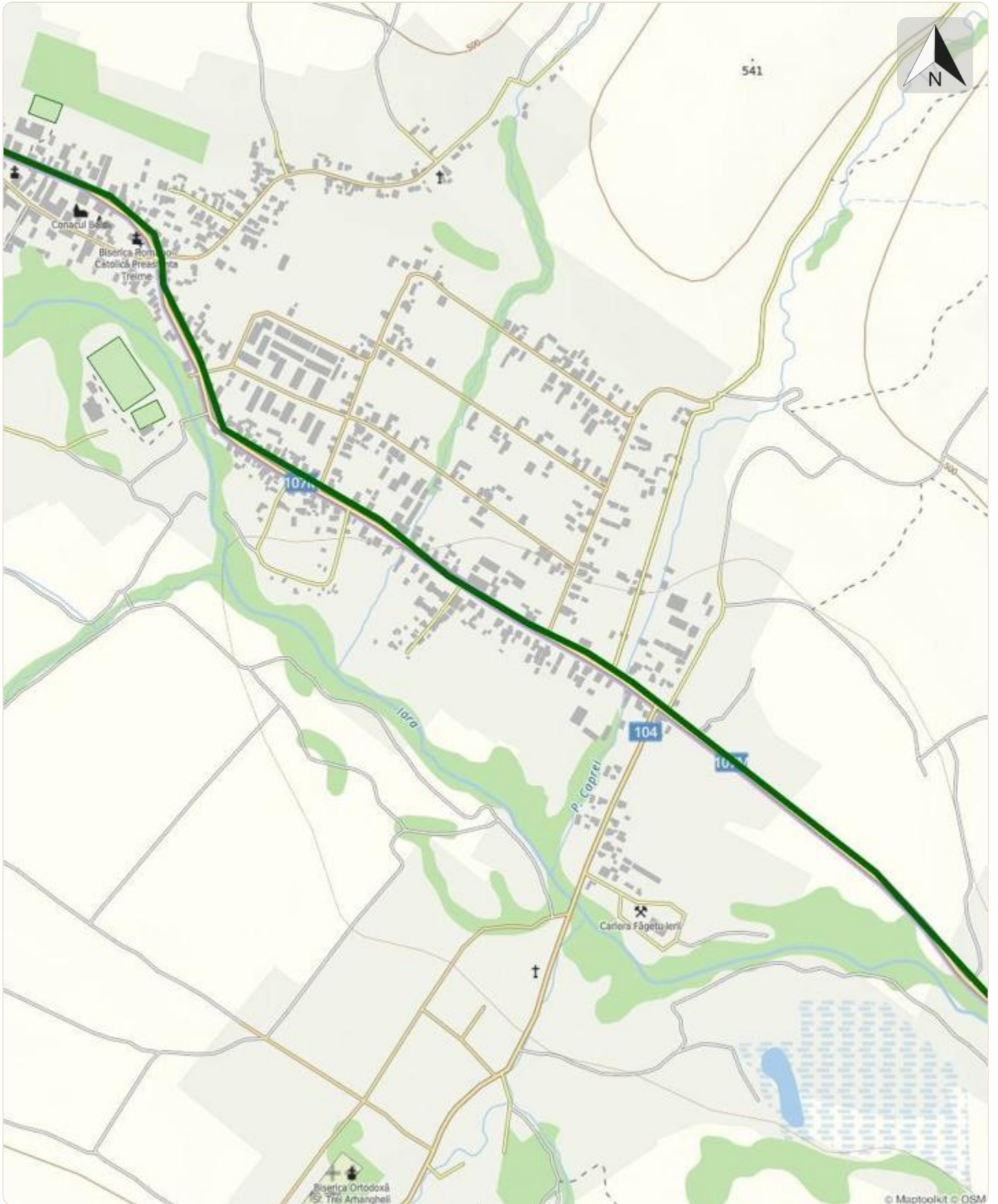


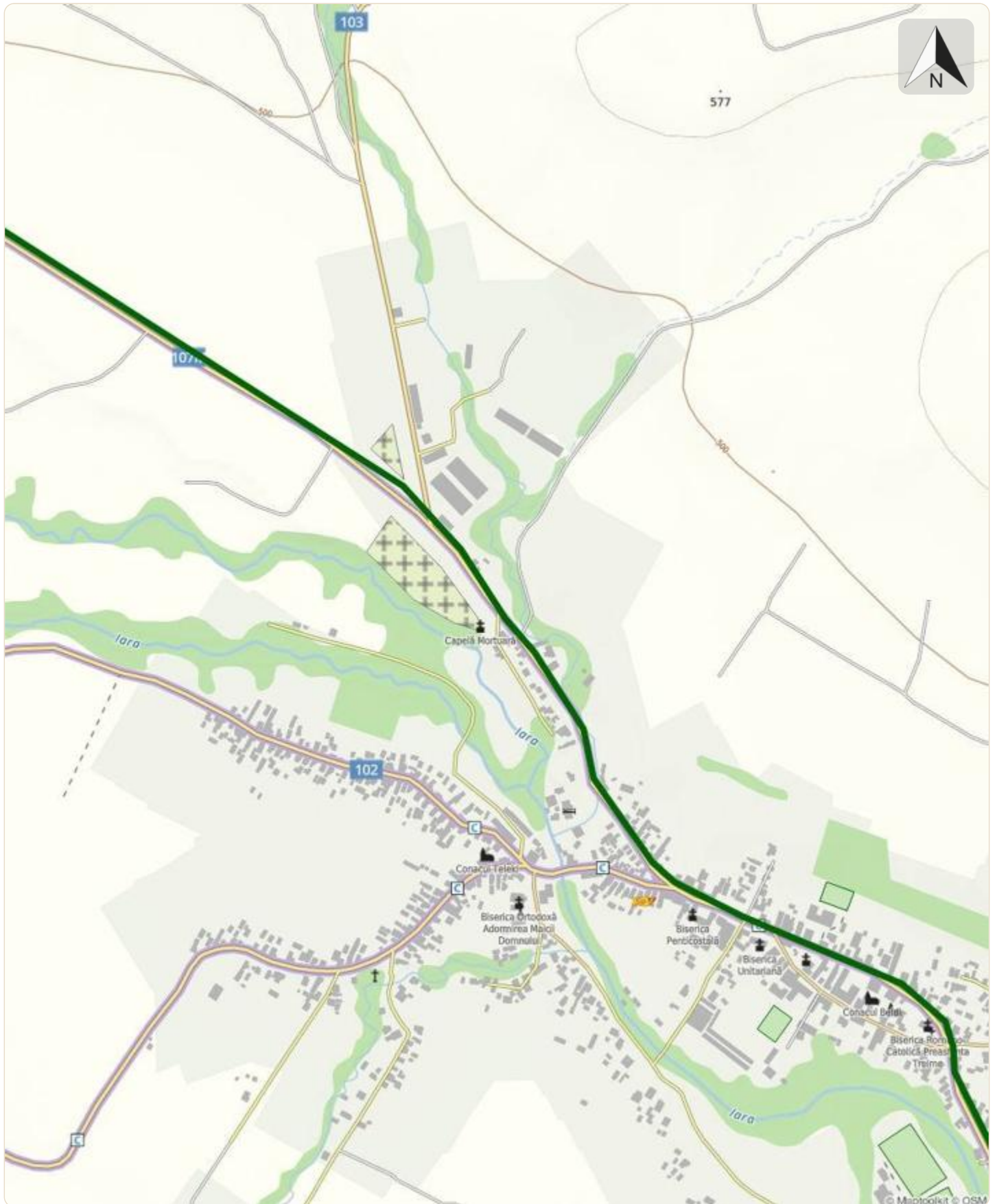


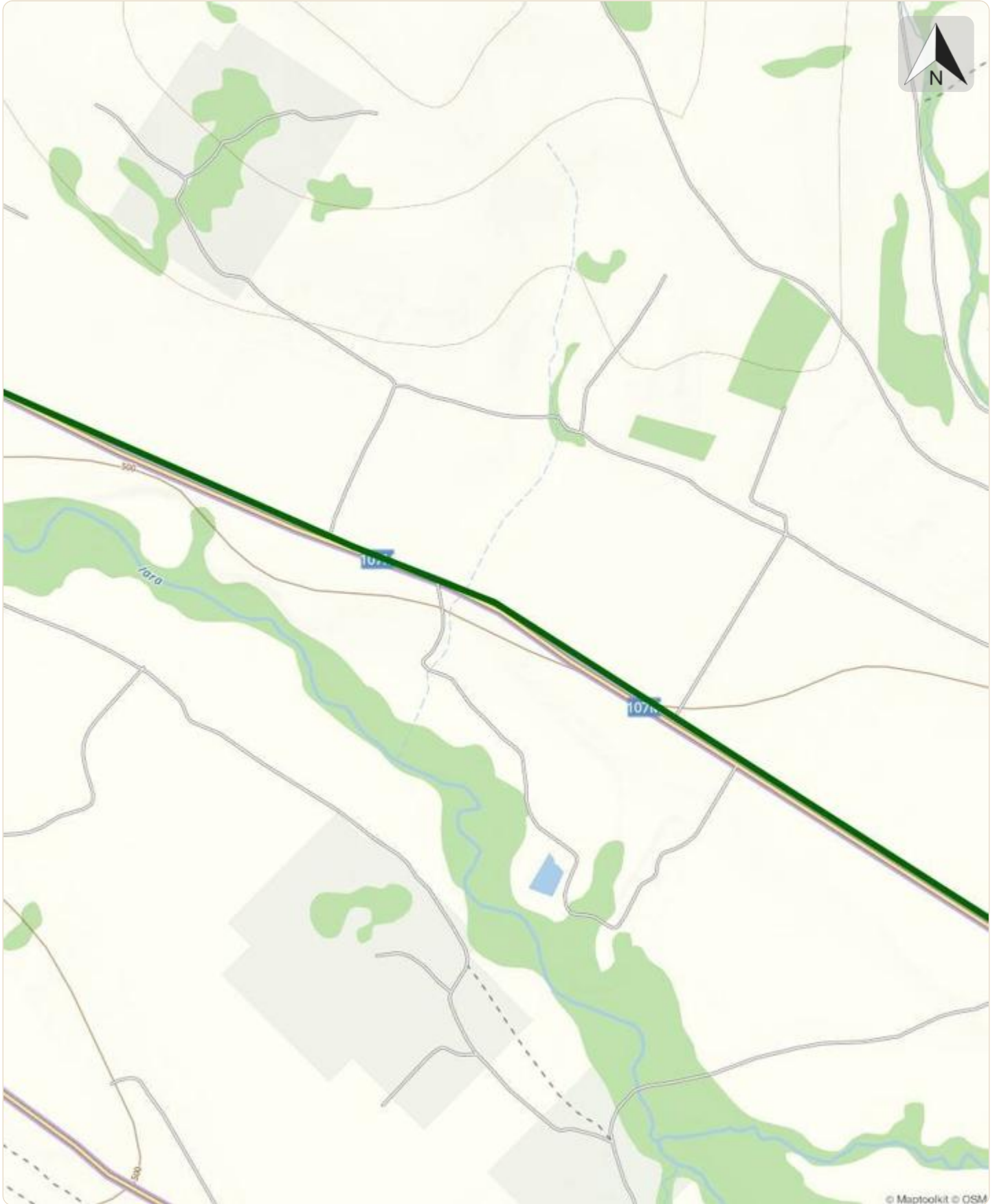


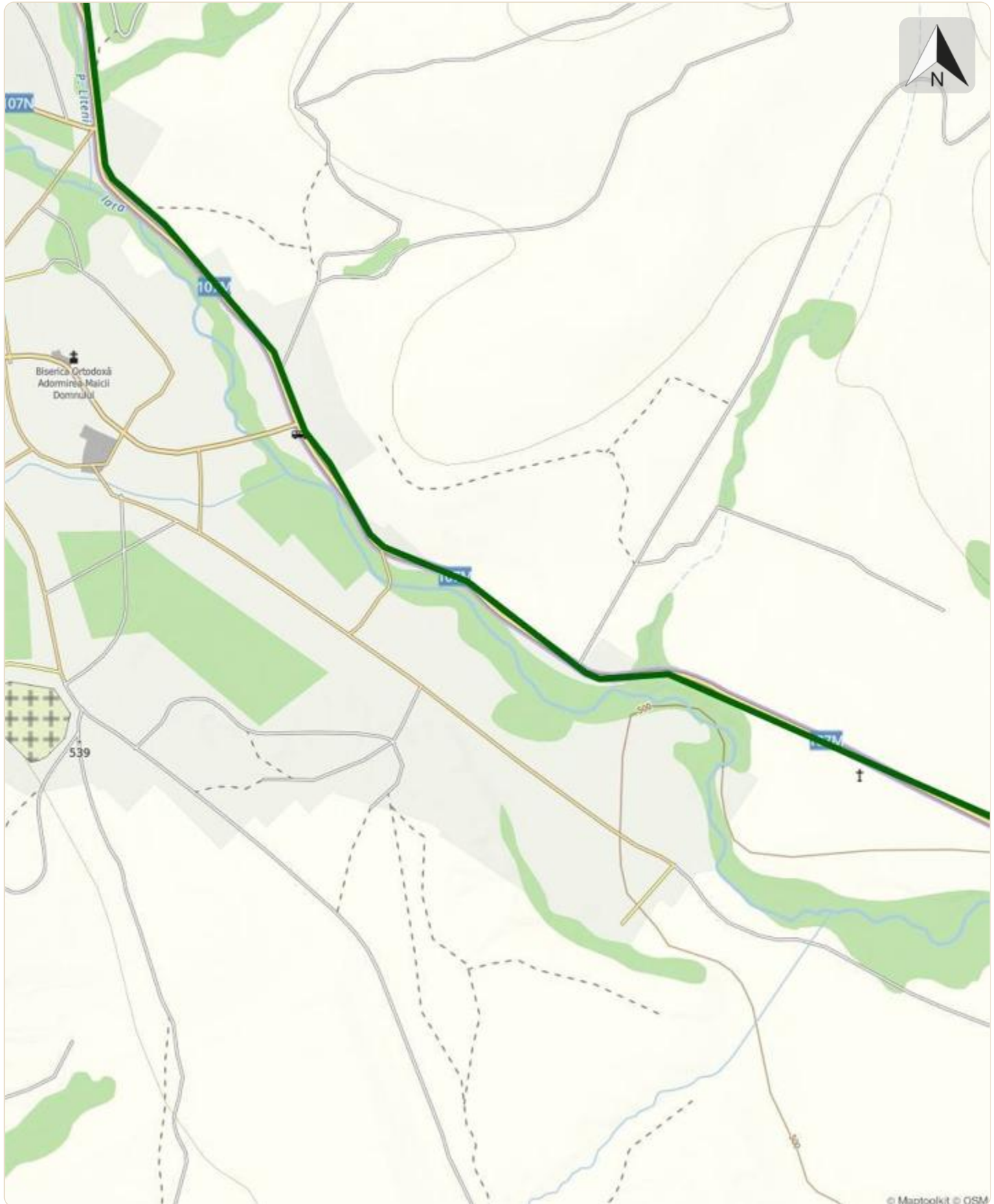


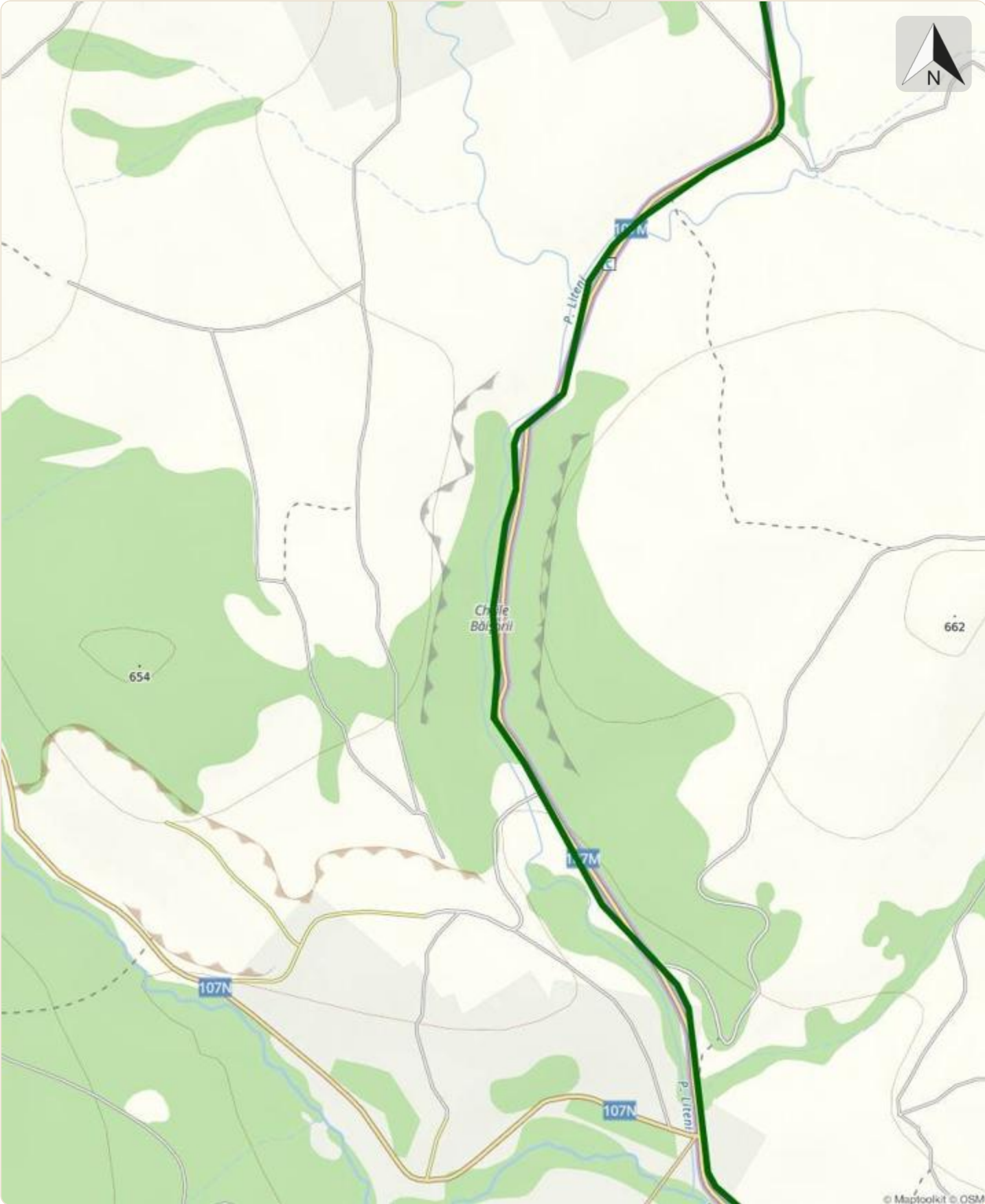


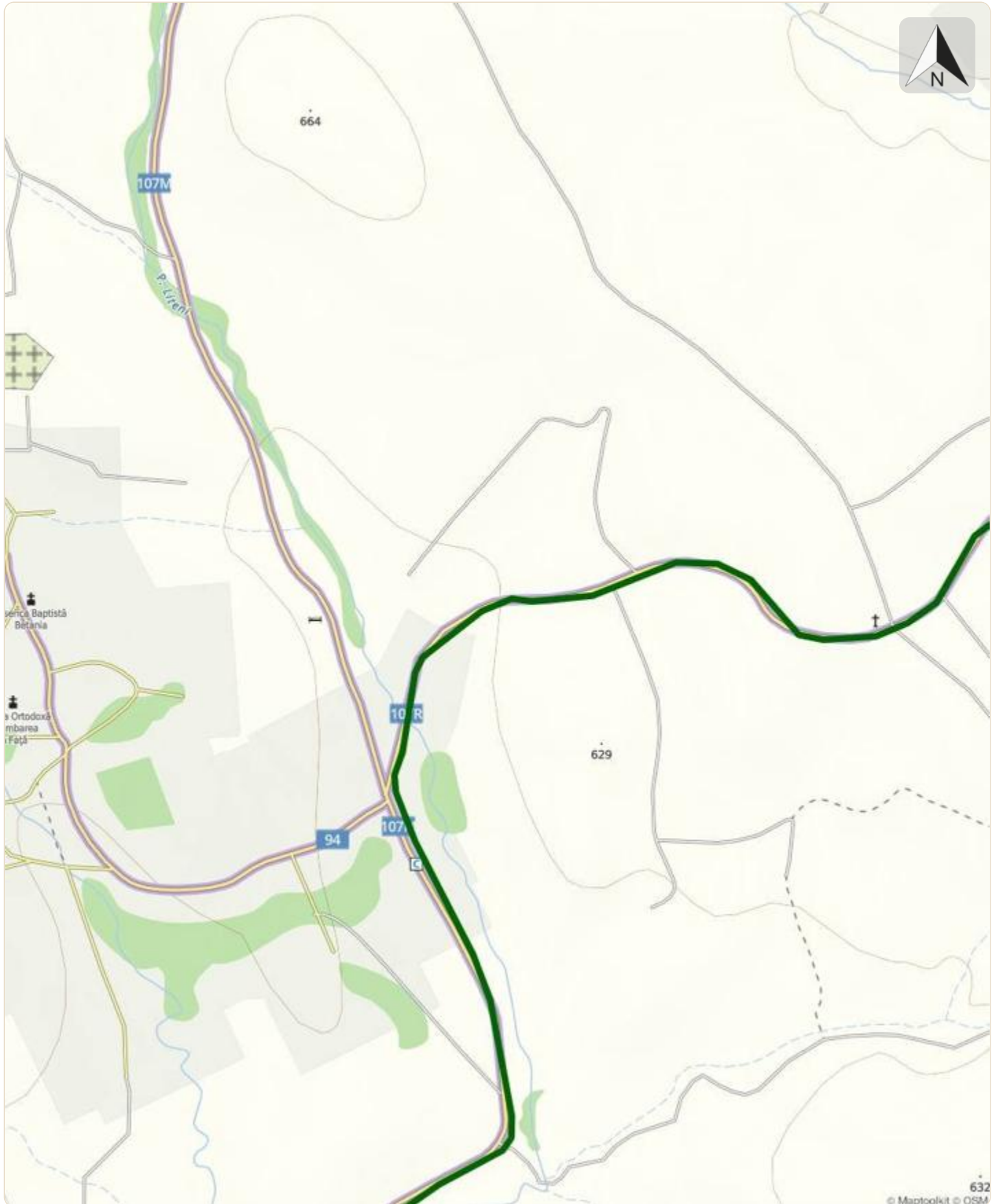


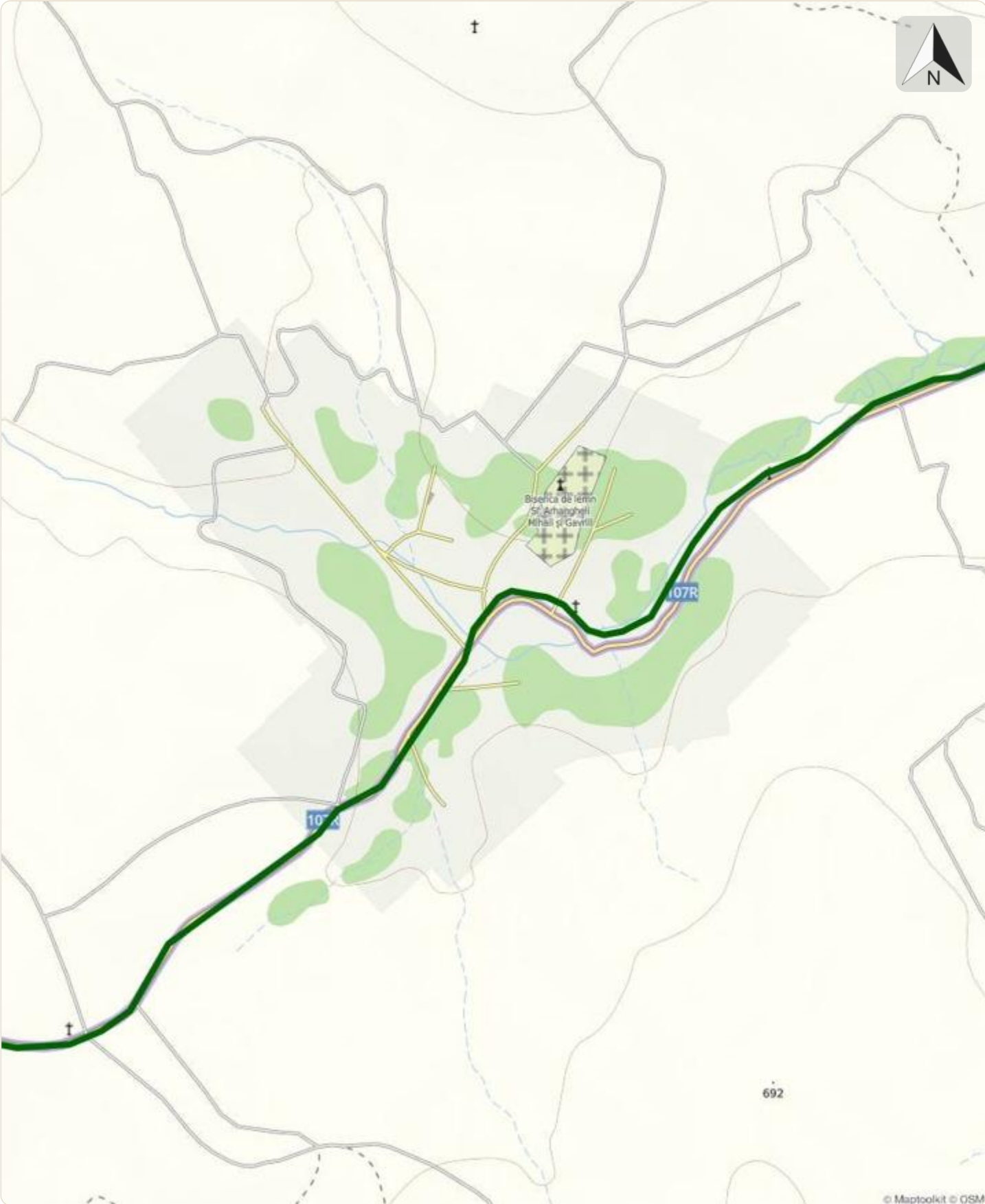


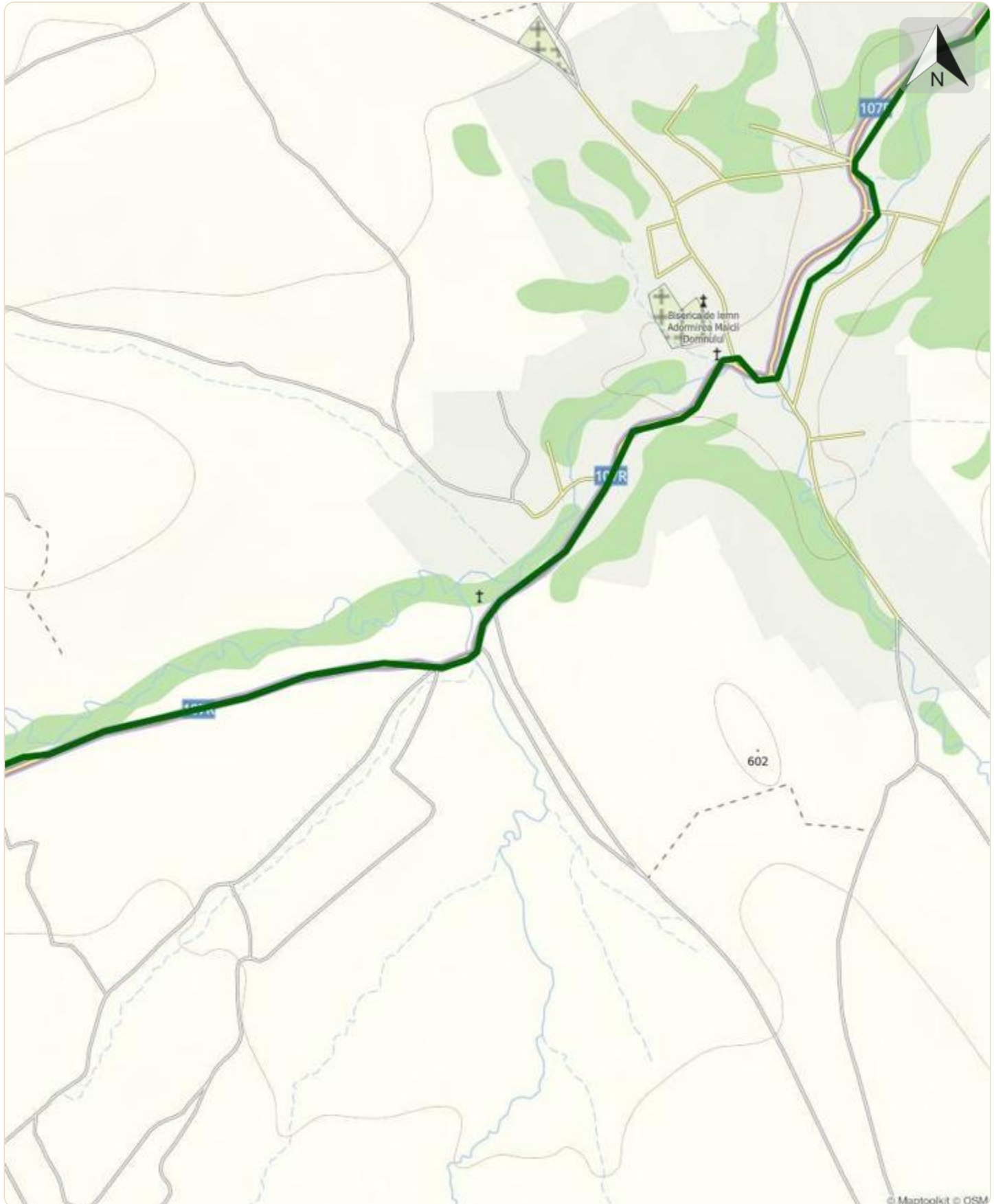












© Maptoolkit © OSM

