

17MN06: Padiș - Platoul Carstic Lumea Pierdută



DRUMEȚIE



Dificultate:
mediu



Distanță:
7.2 km



Durată:
3h - 3h



Urcare:
300 m



Coborâre:
415 m



Vârf:
1293 m



DETALII TRASEU

Regiuni Munții Bihor (Platoul Padiș)

Județe Bihor

Sectoare hartă 4 sectoare

Traseul 6 Cruce Roșie este Circuitul complexului Lumea Pierdută, un complex carstic împânzit de vegetație, cu o impresionantă rețea subterană de galerii ce se întind pe o lungime de aprox. 2500 m. Vizităm rând pe rând Avenul Gemănata, Avenul Negru, Avenul Pionierilor și Avenul Acoperit.

Descriere

Traseul CR este traseul în circuit de vizitare a avenelor din "Lumea Pierdută", unice în patrimoniul carstic românesc. Este un traseu destul de solicitant, nerecomandat iarna, străbătând platoul carstic în cca 3 h de drumeție (5 h circuit). Traseul pornește de la Cabana Padiș, împreună cu PA (Circuitul Cetăților Ponorului), PG (Circuitul Galbenei) și TR, apoi străbate la scurt timp Valea Garjoaba, străjuită în stânga de Vf. Biserica Moțului care domină întreaga zonă a Padișului. Continuăm printr-o poiană presărată cu doline și molizi, apoi ajungem în Poiana Rotundă (cca 1 h de la start), unde TR ne părăsește. Facem dreapta prin pădure, depășind un colț al Poienii Ponor și ajungem la Valea Ursului, care se trece prin apă, pe pietre, lăsând în stânga izbulc numit Izvorul Rece. Urcăm accentuat pe un vâlcet stâncos și ajungem la o bifurcare a traseelor: înainte continuă traseul principal iar la stânga, poteca spre Avenul Acoperit și Avenul Pionierilor, de mici dimensiuni, dar frumoase și sălbatice. Continuăm înainte, spre Avenul Gemănata, cu o verticală de 82 m, împărțită de un pod natural în două cavități - de unde și numele. Ascultăm rețeaua subterană de ape al căror vuiet se-aude chiar și la suprafață. Coborârea în aven este periculoasă, din cauza buștenilor. Harta rețelei subterane din 1980 precizează lungimea galeriilor la cca. 2500 m, însă astăzi sunt imposibil de explorat datorită umpluturilor căzute de sus. Acest râu comunica cu Avenul Negru. În anul 1956 (anul descoperirii), atunci când se putea face joncțiunea cu Avenul Gemănata pe dedesubt, Avenul Negru a avut un puț vertical de 108 m, una din cele mai mari verticale care debușă într-un râu subteran. În urma tăierilor de păduri s-au aruncat trunchiuri în aven, astfel s-a îngropat legătura subterană și s-a diminuat adâncimea la 90 m. Continuăm traseul și în cca. 10 min ajungem la Avenul Pionierilor, de unde se coboară la Avenul Acoperit și după alte 10 min, ajungem la poienița unde se închide circuitul. Revenirea spre Cabana Padiș se face tot pe la Izvorul Rece, în cca. 2 h.

Indicații de parcurs

Traseul pornește de la Padiș, trece prin Poiana Rotundă, de unde merge la dreapta prin pădure pe o direcție sud-sud-est. Coborâm într-un colț al Poienii Ponor și mai departe până la Valea Ursului. La Izbulc Rece începem să urcăm spre Platoul Carstic Lumea Pierdută, unde vizităm Avenul Gemănata, Avenul Pionierilor, Avenul Negru și Avenul Acoperit.

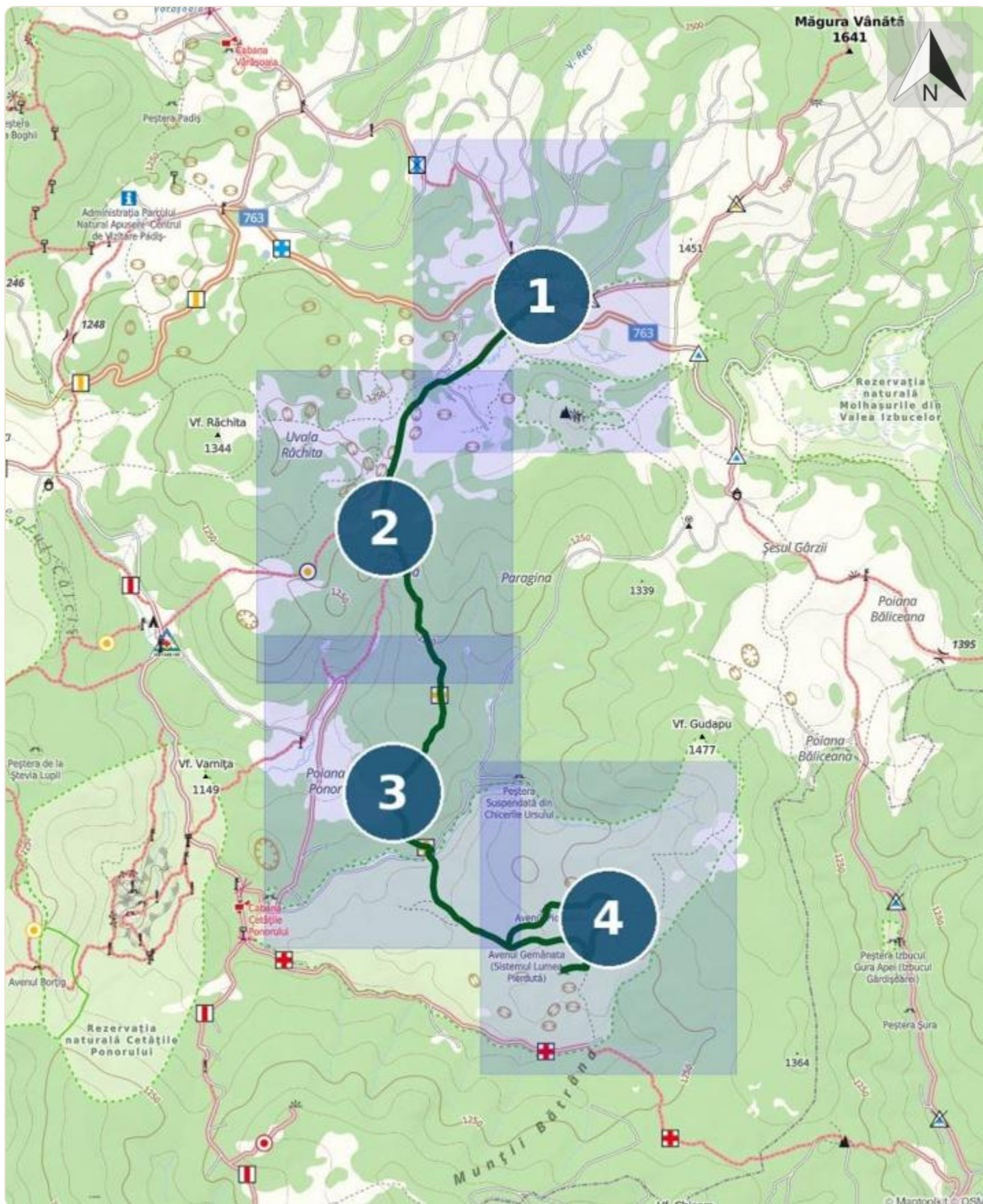
Etape

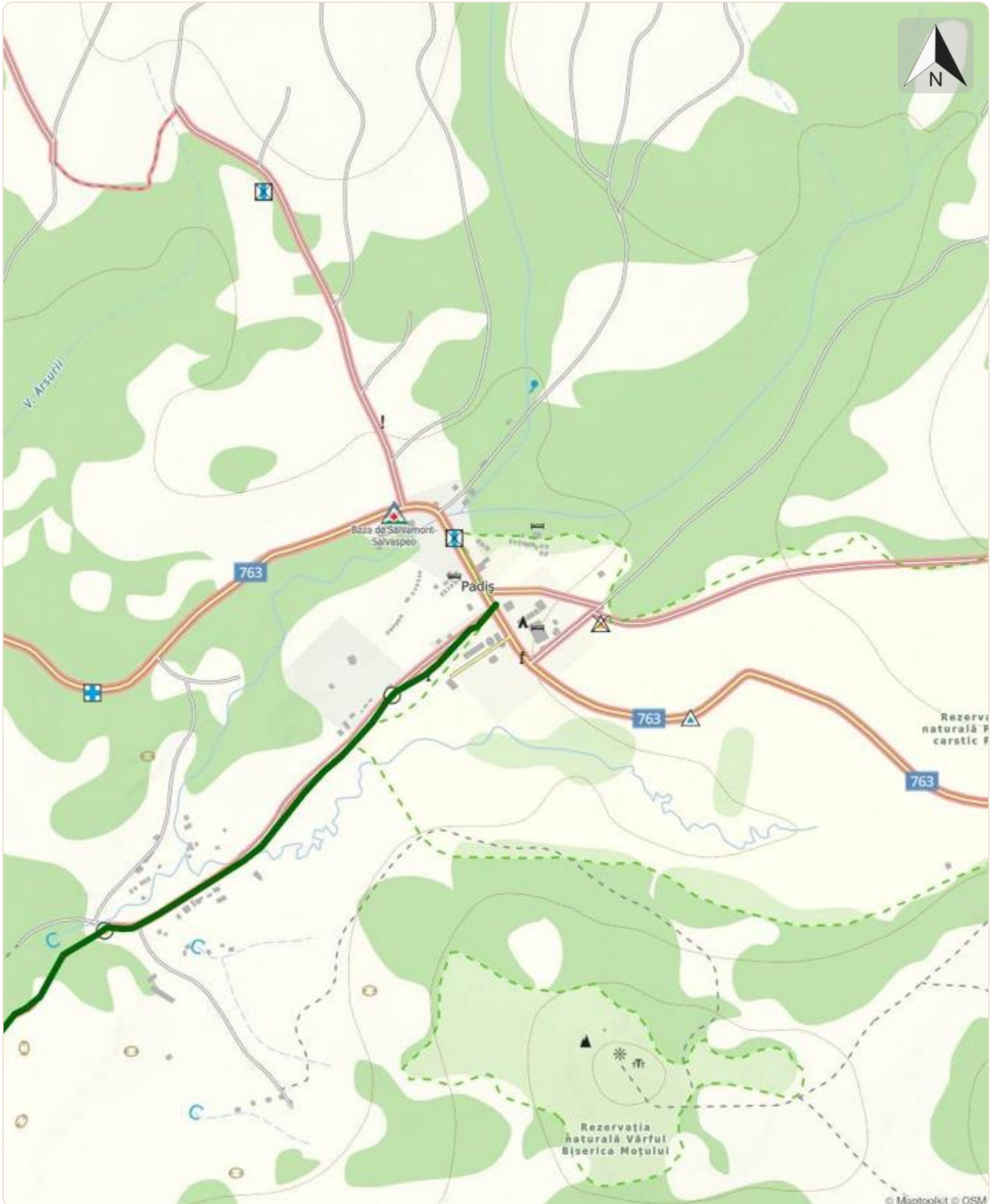
Padiș - Poiana Rotundă - Valea Ursului - Izbulc Rece - Platoul Carstic Lumea Pierdută

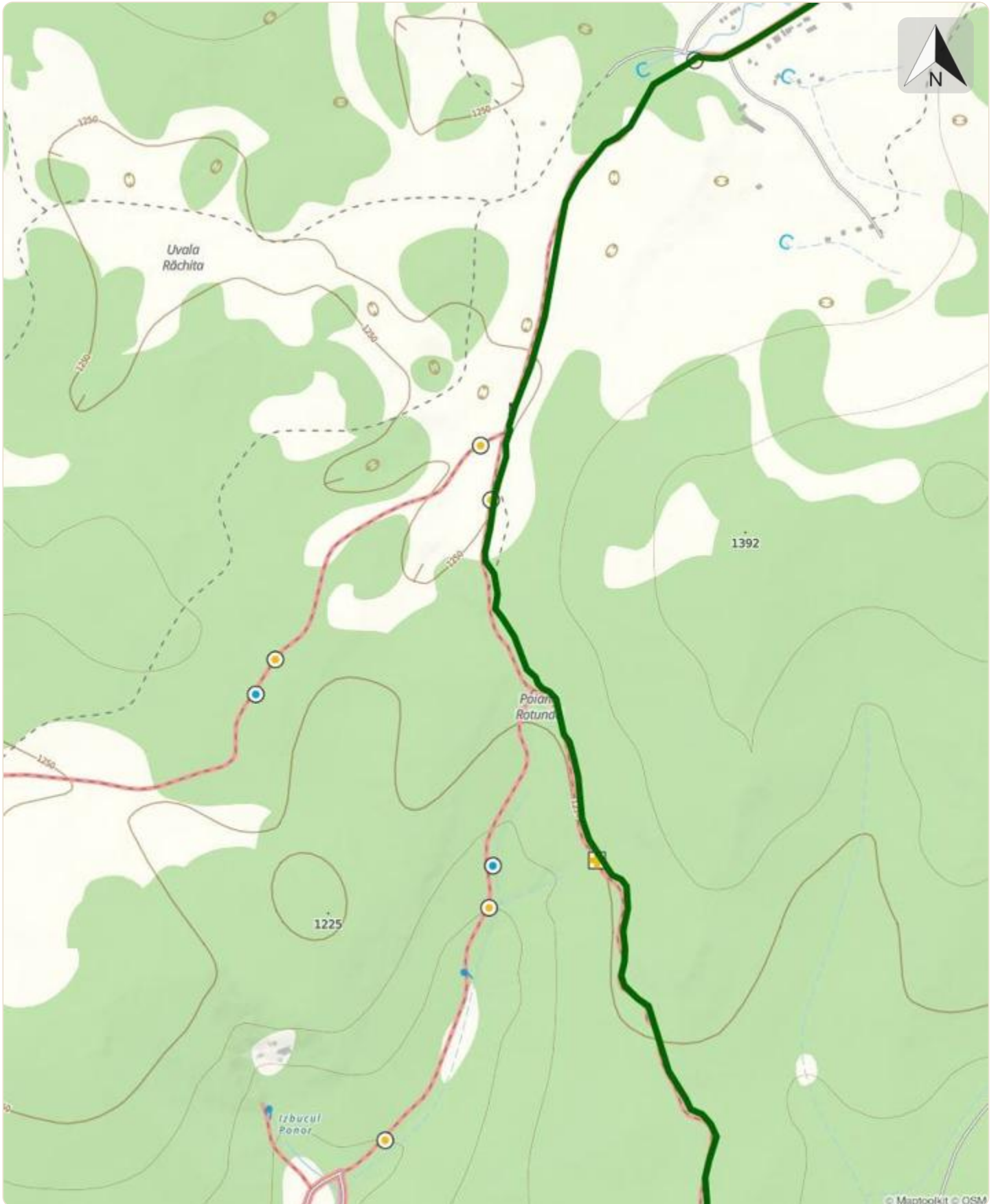
Observații

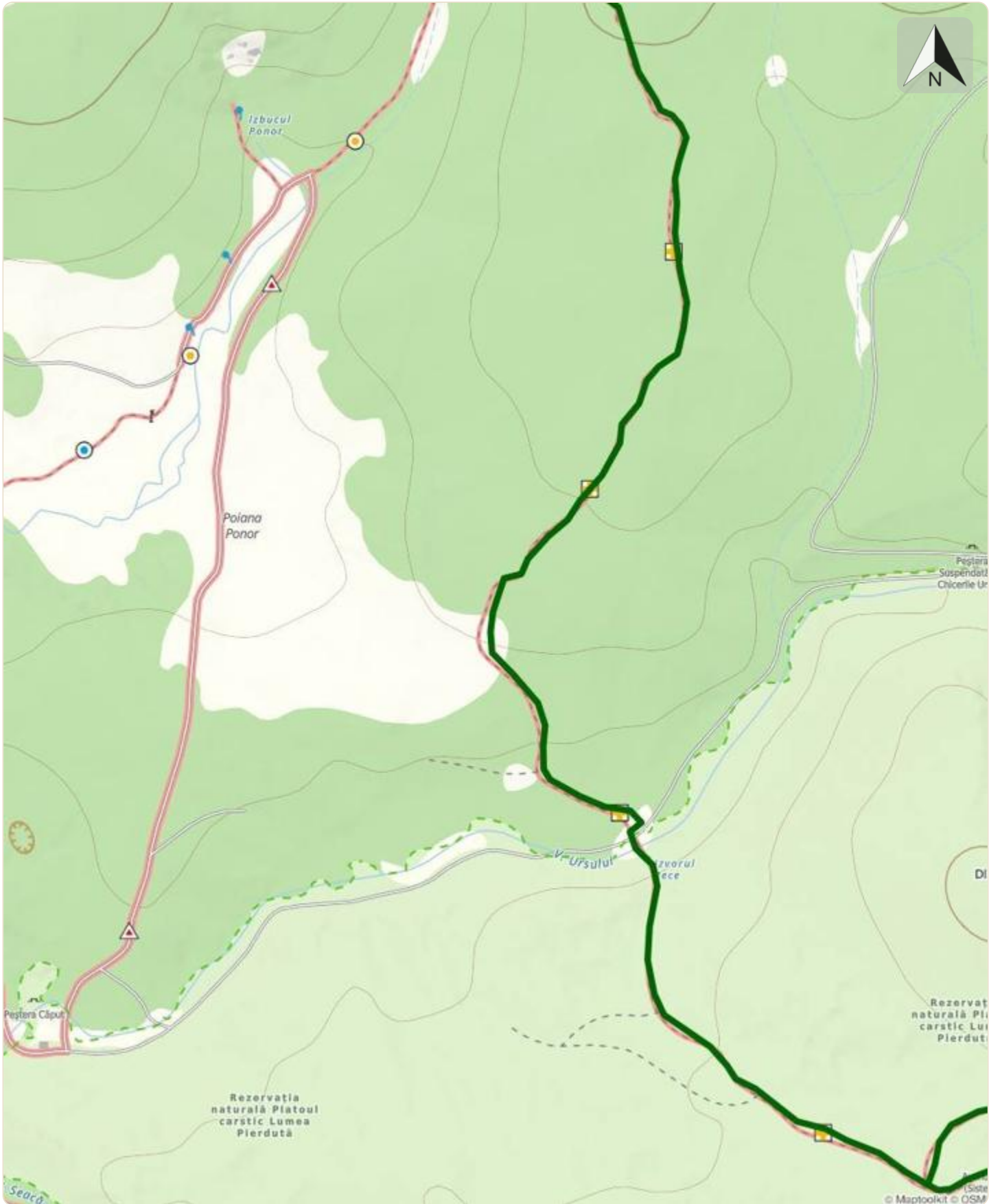
Traseu omologat. Iarna, zăpezile mari pot pune probleme.

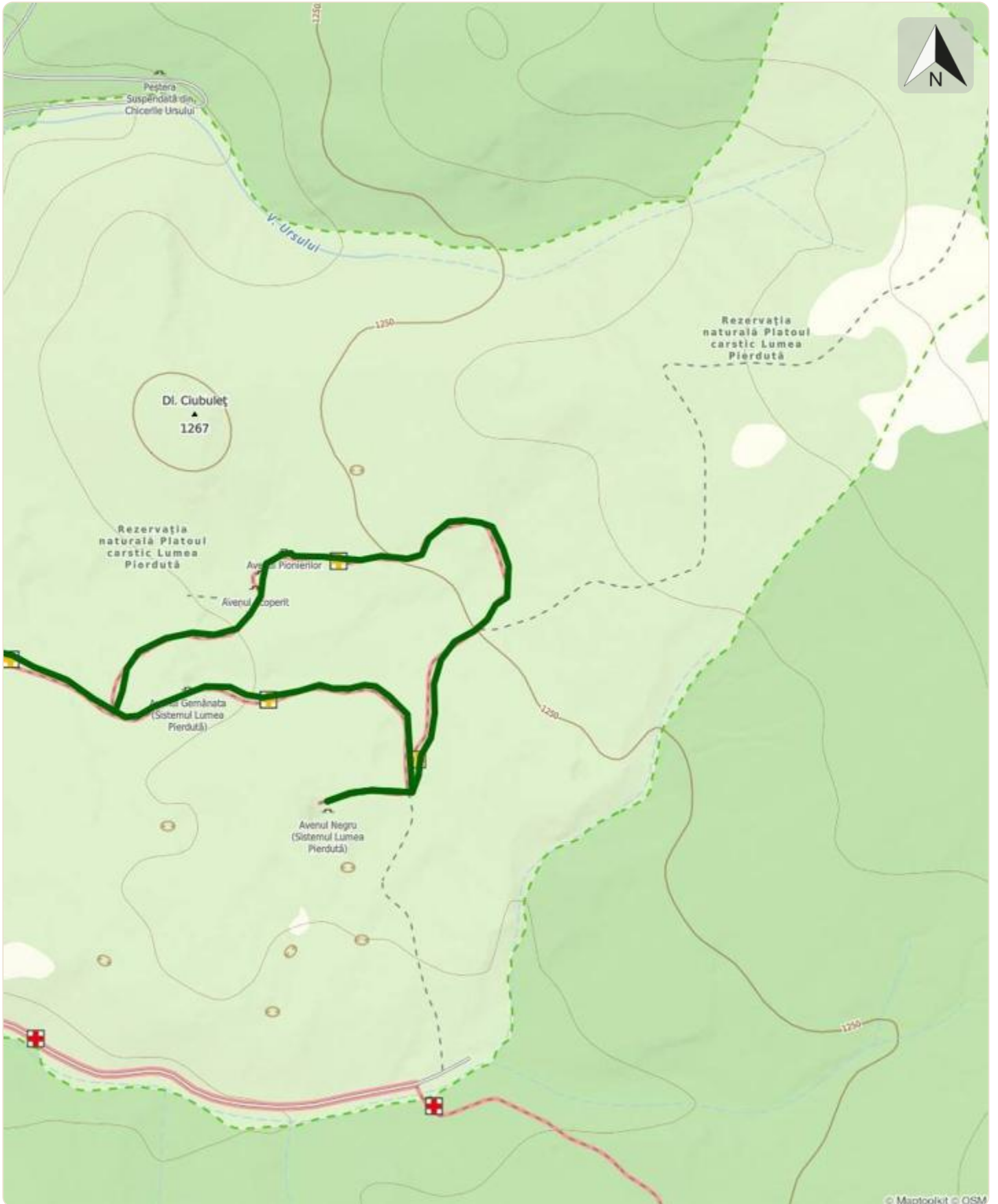
17MN06: Padiș - Platoul Carstic Lumea Pierdută











© Maptoolkit © OSM