

02MB37: Traseul lacurilor din Banatul Montan



CICLISM



Dificultate:
dificil



Distanță:
207.0 km



Durată:
-



Urcare:
5207 m



Coborâre:
5210 m



Vârf:
1428 m



DETALII TRASEU

Regiuni Banat Ciclist

Județe Caraș-Severin

Sectoare hartă 96 sectoare

Traseul 37 propune un circuit frumos care leagă lacurile și barajele de pe principalele cursuri de apă din Banat. Câteva din cele mai cunoscute obiective turistice de pe traseu sunt Lacul Secu, Lacul Dognecea, Peștera Comarnic, zona Mărghitaș, Lacul Buhui, Cheile Minișului și Lacul Golumbu, cascada Bigăr, stațiunea Semenic, zona Trei Ape, Stațiunea Văliug-Crivaia de pe malurile lacului Gozna, Lacul Breazova etc.

Descriere

Acest traseu este un circuit interesant între cele 15 lacuri din Munții Banatului, zona Semenic, Aninei sau Dognecei. Cele 15 lacuri pot fi vizitate de cicliști în funcție de preferințe, timpul disponibil, pregătirea ori experiența personală. Circuitul complet are aprox. 10000 m diferențe de nivel, pe cca. 200 km. Alt. max. se înregistrează în zona Vf. Semenic (1428 m). Lacurile și barajele de pe principalele cursuri de apă din Banat au fost construite în timpul ocupației austro-ungare pentru colectarea apelor pentru uz industrial, instalații hidrotehnice pentru transportarea lemnului spre uzinele de fier ori fabricile și minele din regiune. În prezent, ele se constituie ca baze pentru agrement, relaxare sau sporturi nautice. Câteva din cele mai cunoscute obiective turistice de pe traseu sunt Lacul Secu, Lacul Dognecea, Peștera Comarnic, zona Mărghitaș, Lacul Buhui, Cheile Minișului și Lacul Golumbu, cascada Bigăr, stațiunea Semenic, zona Trei Ape, Stațiunea Văliug-Crivaia de pe malurile lacului Gozna, Lacul Breazova etc. Situată la poalele Muntelui Semenic, zona Lacului Trei Ape se bucură de tot mai mulți turiști, datorită potențialului turistic al Stațiunii Trei Ape, un loc de agrement tot mai ofertant, și al festivalului de Jazz internațional de la Gărâna. Lacul Mărghitaș oferă posibilități de agrement, iar zona turistică din împrejurimile stațiunii are multe posibilități de drumeție. La vărsarea Comarnicului în Cheile Carașului ajungem aproape de Peștera Comarnic, care prin masivitatea și grandioarea formațiunilor stalagmitice, este recunoscută ca una dintre cele mai mari și frumoase peșteri din România, un adevărat muzeu natural subteran în inima Munților Banatului. Se poate vizita pe o lungime de 1750 m, după ce se urcă cele 100 de trepte, doar cu ghizii autorizați ai Parcului. Este a doua ca lungime din Banatul Montan (6 201 m), după Peștera Buhui (6 547 m). Lacul de Acumulare Buhui, cu unul dintre cele mai lungi cursuri subterane de apă captate din țară, alimentează cu apă potabilă orașul Anina. Situat la 640m alt, lacul Buhui este înconjurat de o frumoasă pădure de brad și fag, o zonă de agrement la îndemână localnicilor. De la lac, prin păduri răcoroase, se ajunge aproape de intrarea Peșterii Buhui, unde apa Râului Miniș intră în adâncuri, înainte de a ajunge la baraj. Peștera Buhui este a doua cea mai mare peșteră din Banat, străbătută în subteran de Râul Buhui pe 2100 m lungime, un adevărat monument al naturii. Pe drumul asfaltat care șerpuiește pe valea râului Miniș, trecem pe lângă Acumularea Golumbul (Miniș), Cascada Cârșa (Kirscha) - o cădere de apă fermecătoare la debite mari, și pe sub bolta stâncoasă a Cheilor Minișului. Cheile Minișului sunt formate din trei sectoare sălbatice și fac parte din Parcul Național Cheile Nerei - Beușnița, dar nu sunt incluse în nicio rezervație naturală. Dincolo de Acumularea Poneasa, urcăm pe poteci, prin Munții Piatra Goznei, spre Platoul Semenicului (cota 1400) trecând pe la Vf. Piatra Nedeei (1437 m), alt. max. a traseului. Ajungem în zona pârtiilor (Stațiunea Turistică Semenic), între vârfurile Piatra Goznei (1447 m), Semenic (1446 m) și Piatra Nedeei (1437 m), de unde șiroiesc Izvoarele Nerei, rezervație cu protecție strictă care protejează cea mai mare suprafață de păduri virgine de fag din Europa. Din zona pârtiilor Semenic putem alege unul din single trail-urile care ne coboară rapid către Lacul de Acumulare Gozna, spre Stațiunea Văliug-Crivaia. Așezată pe malurile Lacului Gozna sau Văliug, cum îl numesc localnicii, stațiunea s-a dezvoltat în ultimii ani. atracție pentru turiștii amatori de drumeții sau plimbări cu barca. Din zona Lacului Gozna ne îndreptăm spre Lacul Secu și continuăm pe valea umbroasă a Bârzavei, pe drumul de piatră construit acum două secole pentru scopuri industriale. Trecem de Lacul Breazova apoi începem traversarea lungă spre Secu. Odată ajunși la coada Lacului Secu, vizităm Stațiunea Secu, o umbră a vremurilor trecute, unde reșițenii își petreceau sfârșitul de săptămână. De la barajul Lacului Secu, urmăm șoseaua ce însoțește Valea Bârzava spre Reșița, trecând rând pe rând de Baza Sportivă AquaCaraș din cartierul Lunca Bârzavei (numit de localnici „Govândari”), apoi de Ștrandul Municipal și Lacul Grebla.

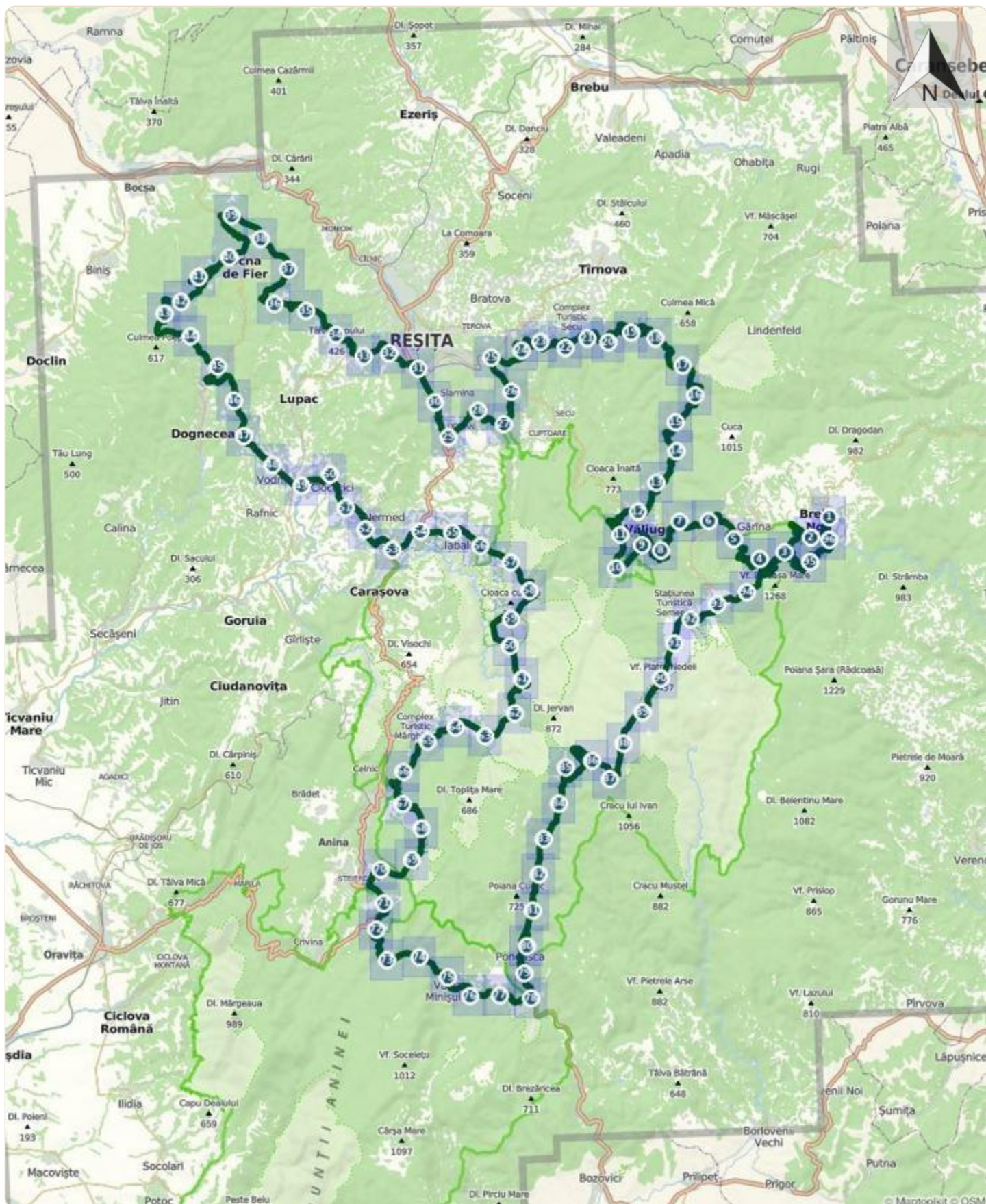
Indicații de parcurs

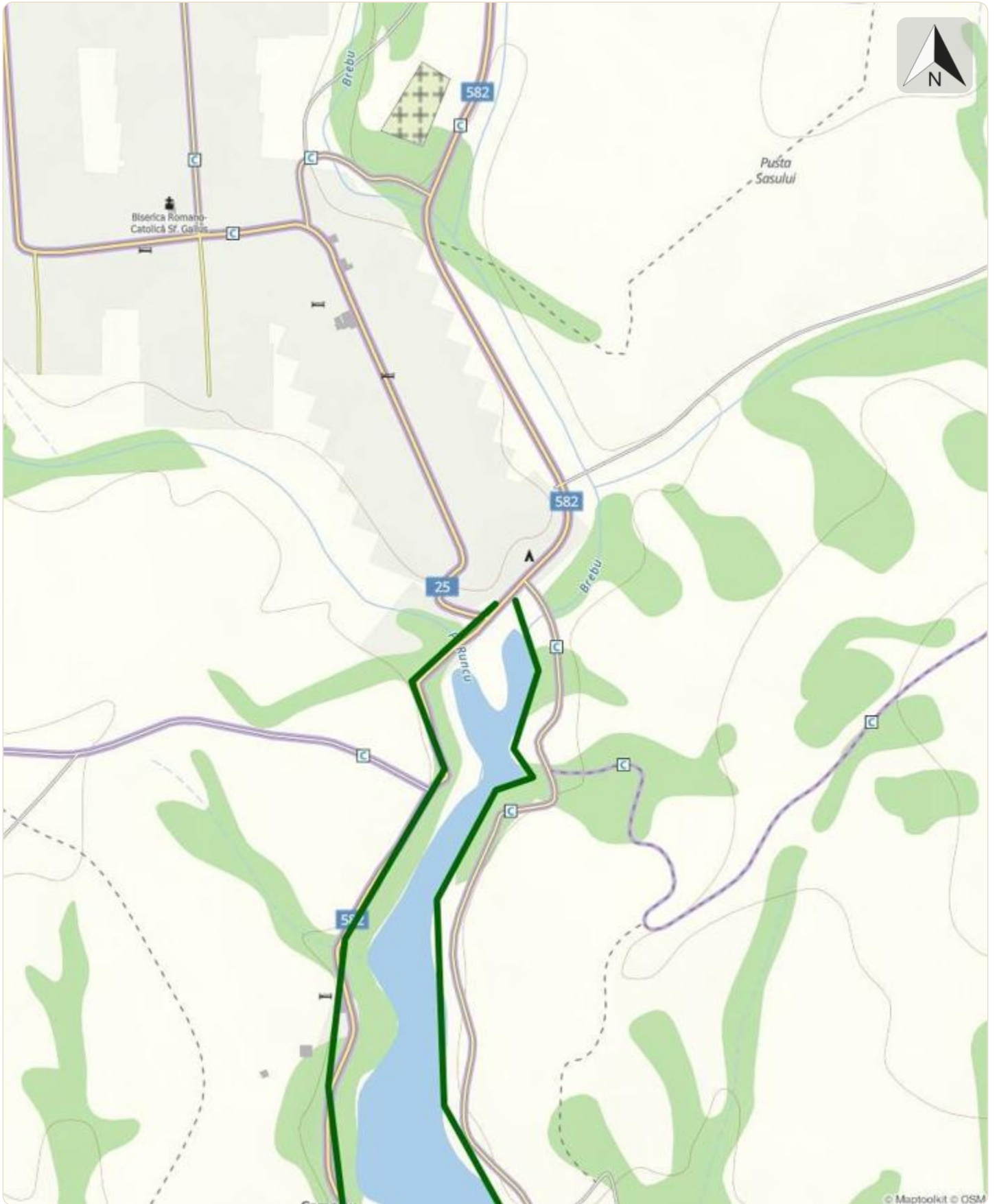
Activitatea industrială masivă din zona Banatului, care a început în jurul 1700 în timpul ocupației austro-ungare, a adus cu ea și investiții în construcții, precum cele pentru colectarea apelor pentru uz industrial. Astfel s-au născut lacurile și barajele de pe principalele cursuri de apă din Banat. Inițial, s-au făcut amenajări de instalații hidrotehnice pentru transportarea lemnului spre uzinele de fier și astfel s-au construit diguri, greble și lacuri de depozitare, iar mai apoi, prin dezvoltarea industriei grele, s-au construit lacuri de mare capacitate cu rol de colectare a apei pentru fabricile și minele din Banatul Montan. Aceste lacuri sunt amplasate în zone montane de o frumusețe rară și pot fi folosite astăzi foarte bine pentru agrement, relaxare sau sporturi nautice. Un traseu ciclistic care conectează aceste lacuri poate fi principalul motiv pentru care turistul hotărăște să viziteze Munții Semenic, Aninei sau Dognecei. Cele 15 lacuri din Munții Banatului sunt legate prin 212 km de trasee de mountain biking care se împart în etape în funcție de dorințele călătorului.

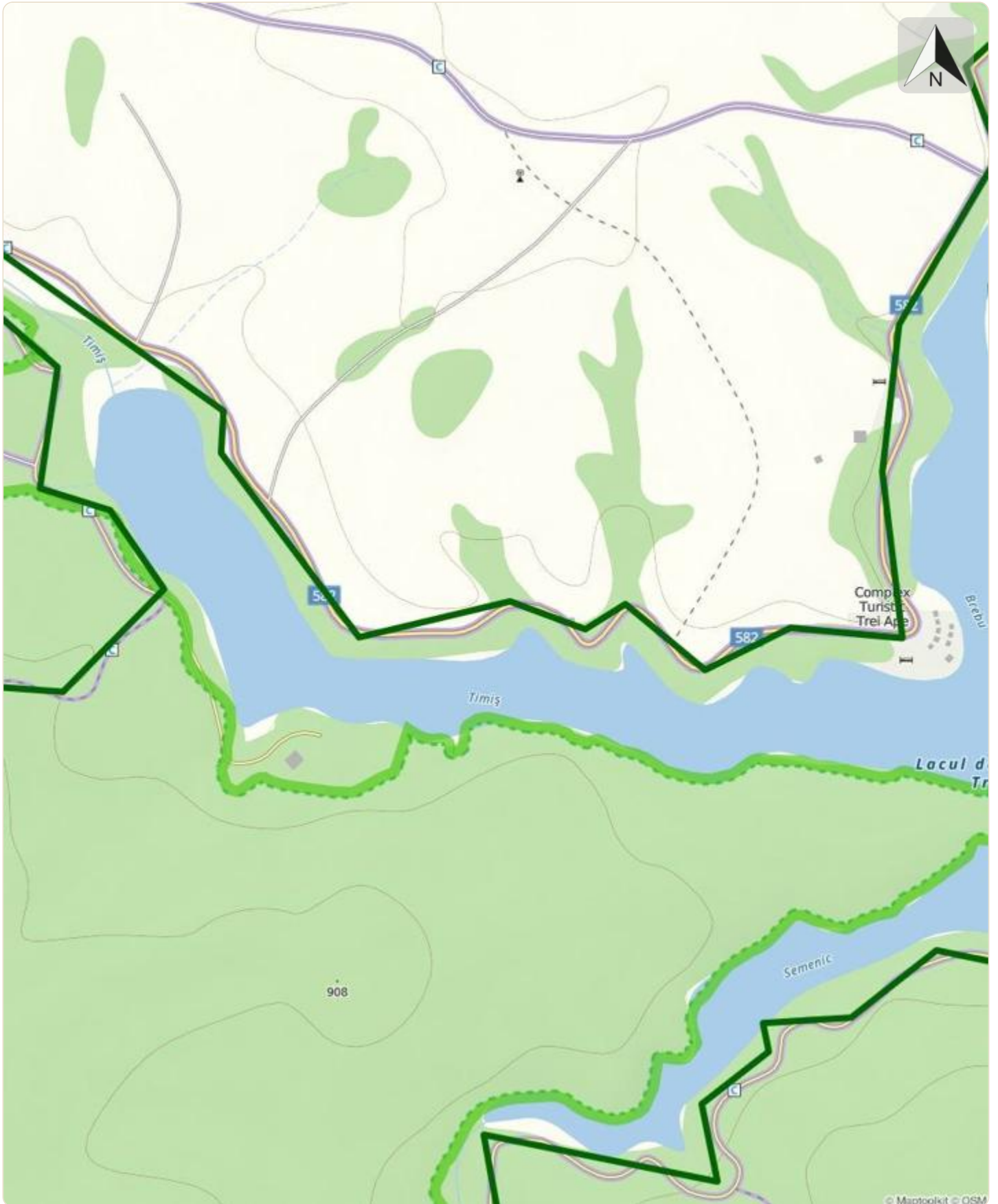
Etape

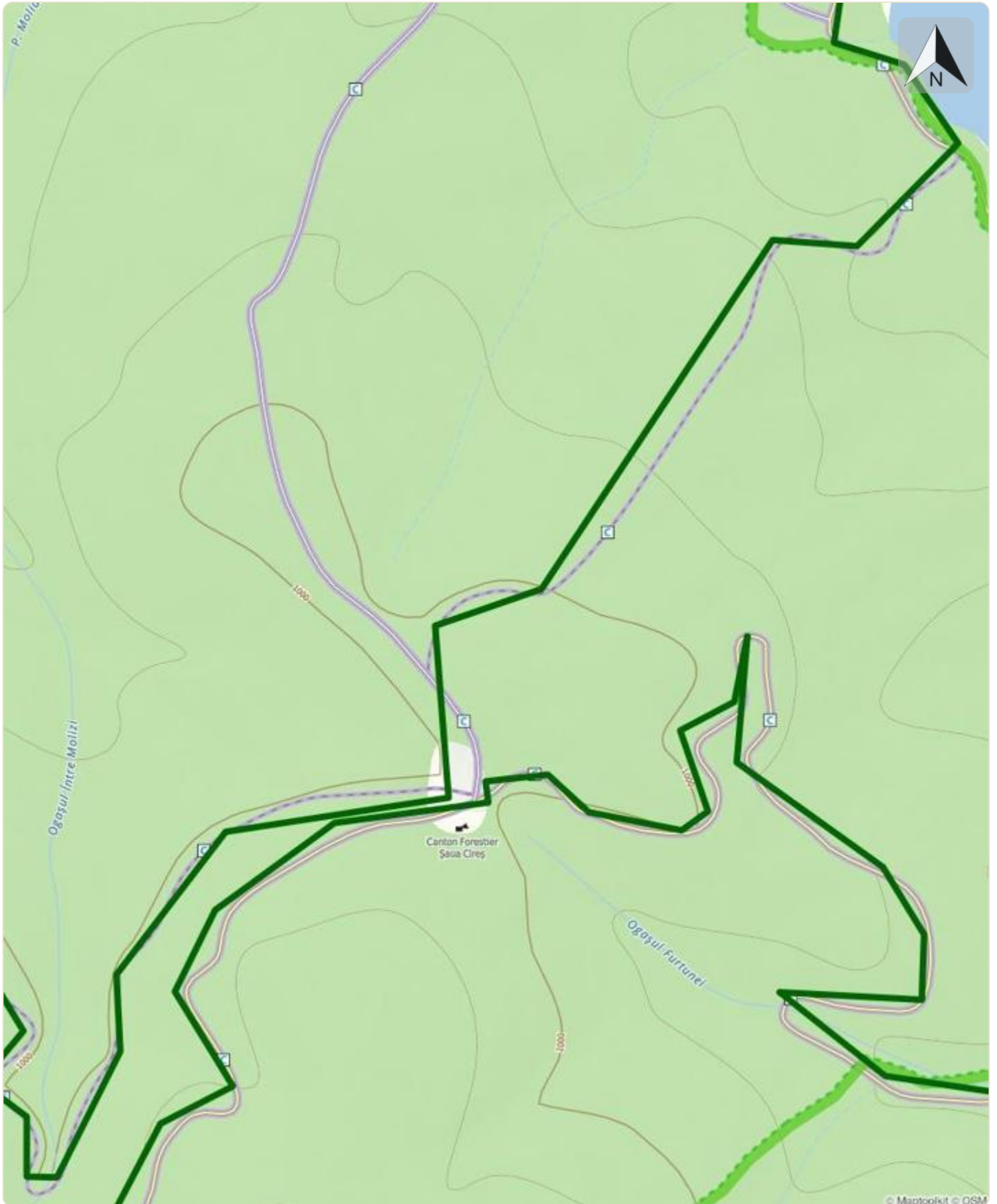
Lacul Trei Ape - Lacul Gozna - Lacul Breazova - Lacul Secu - Lacul Grebla - Lacul Doman - Lacul Vârtoape - Lacul Dănilă - Lacul Mic (Lacul cu Nuferi) - Lacul Mare - Lacul Mărghitaș - Lacul Buhui - Lacul Golumbu - Lacul Baia Vulturilor - Lacul Trei Ape

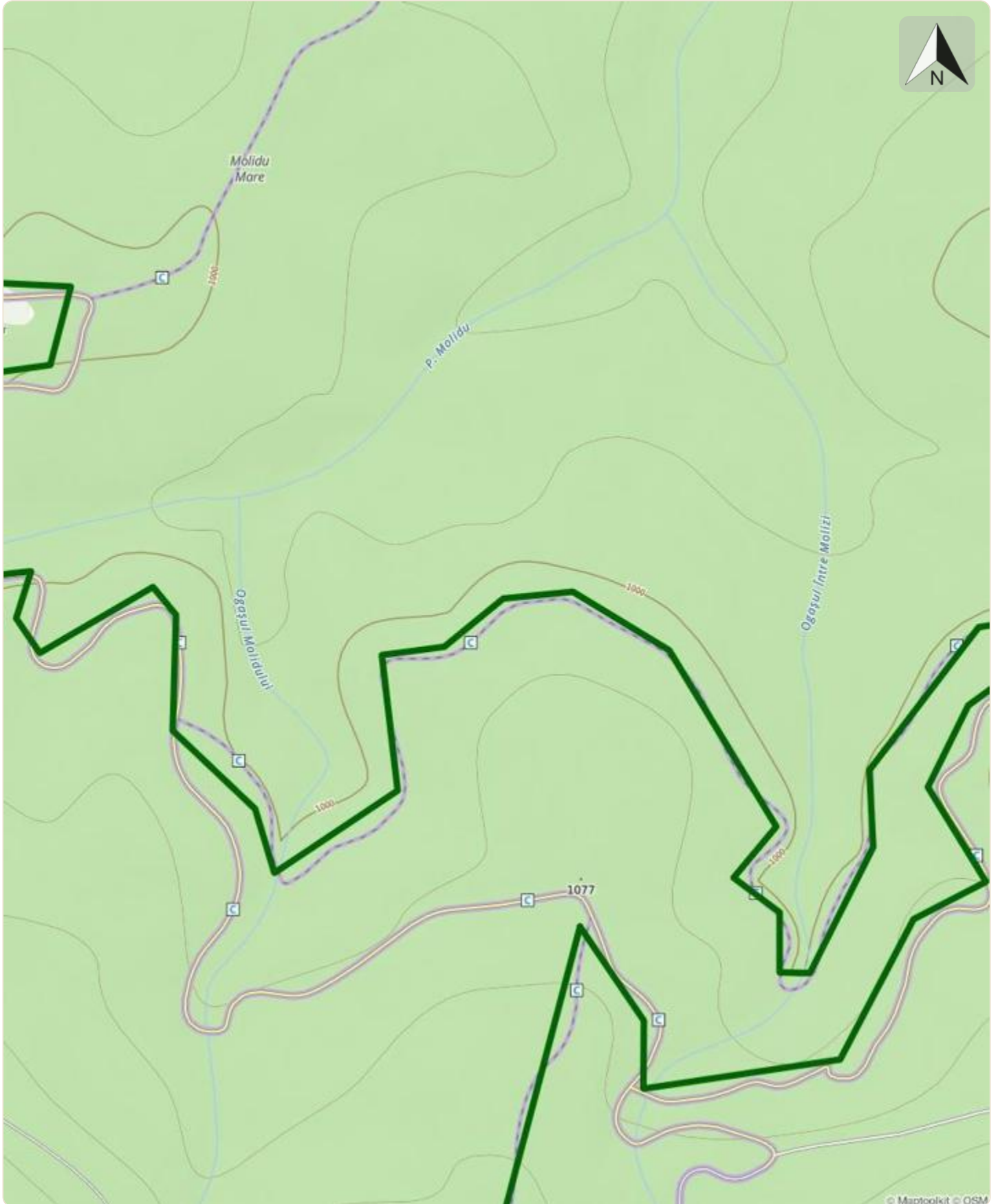
02MB37: Traseul lacurilor din Banatul Montan

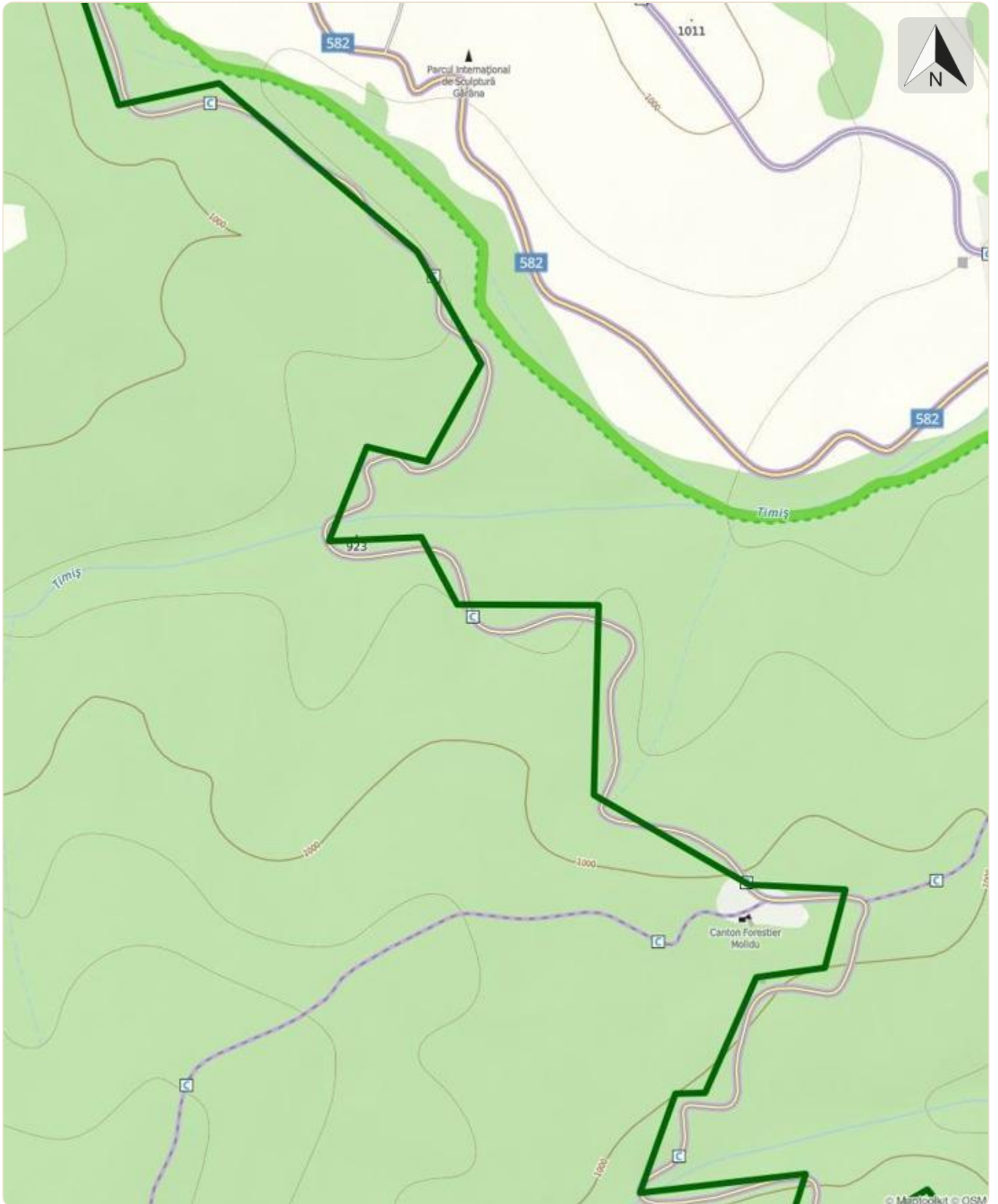


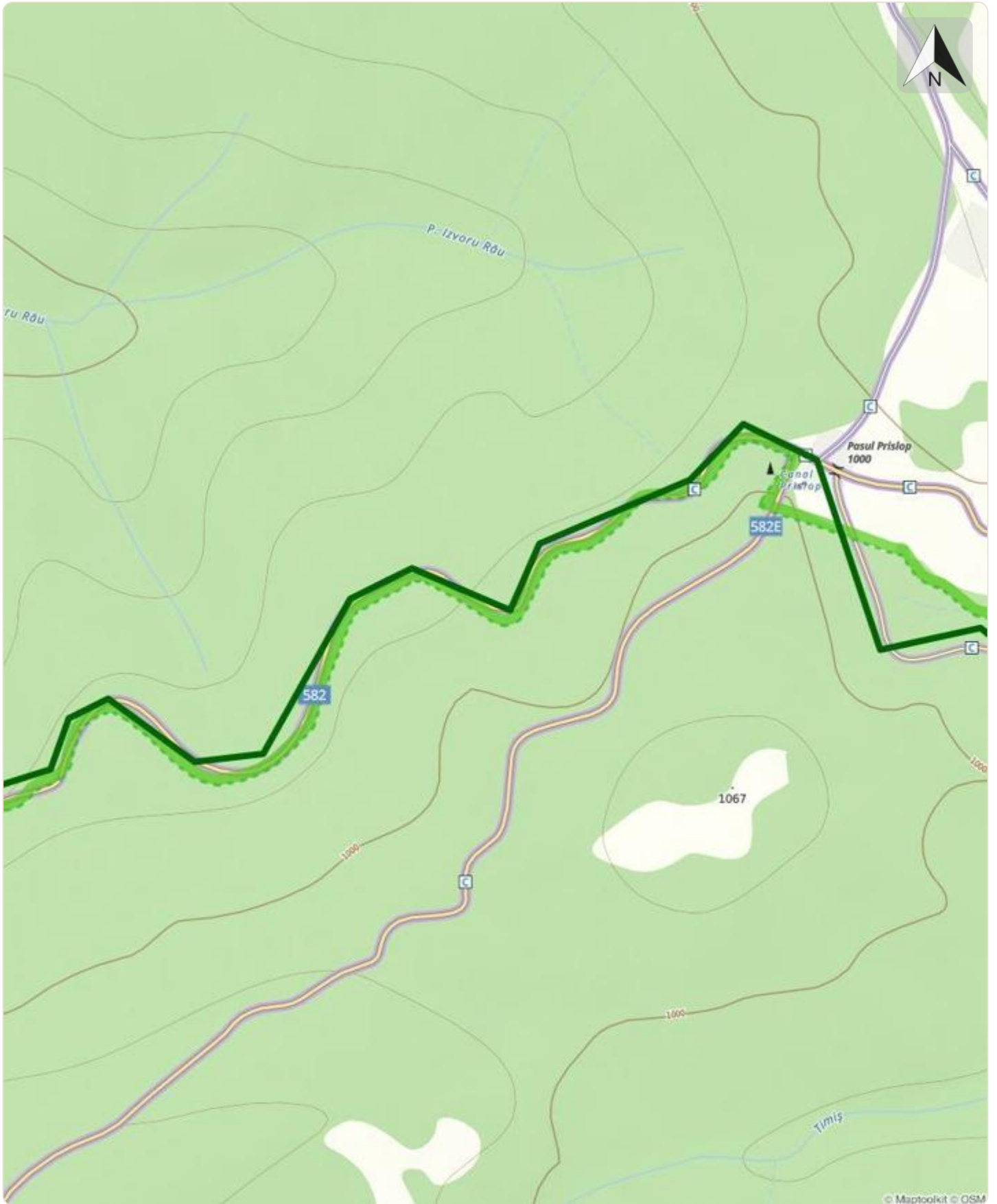


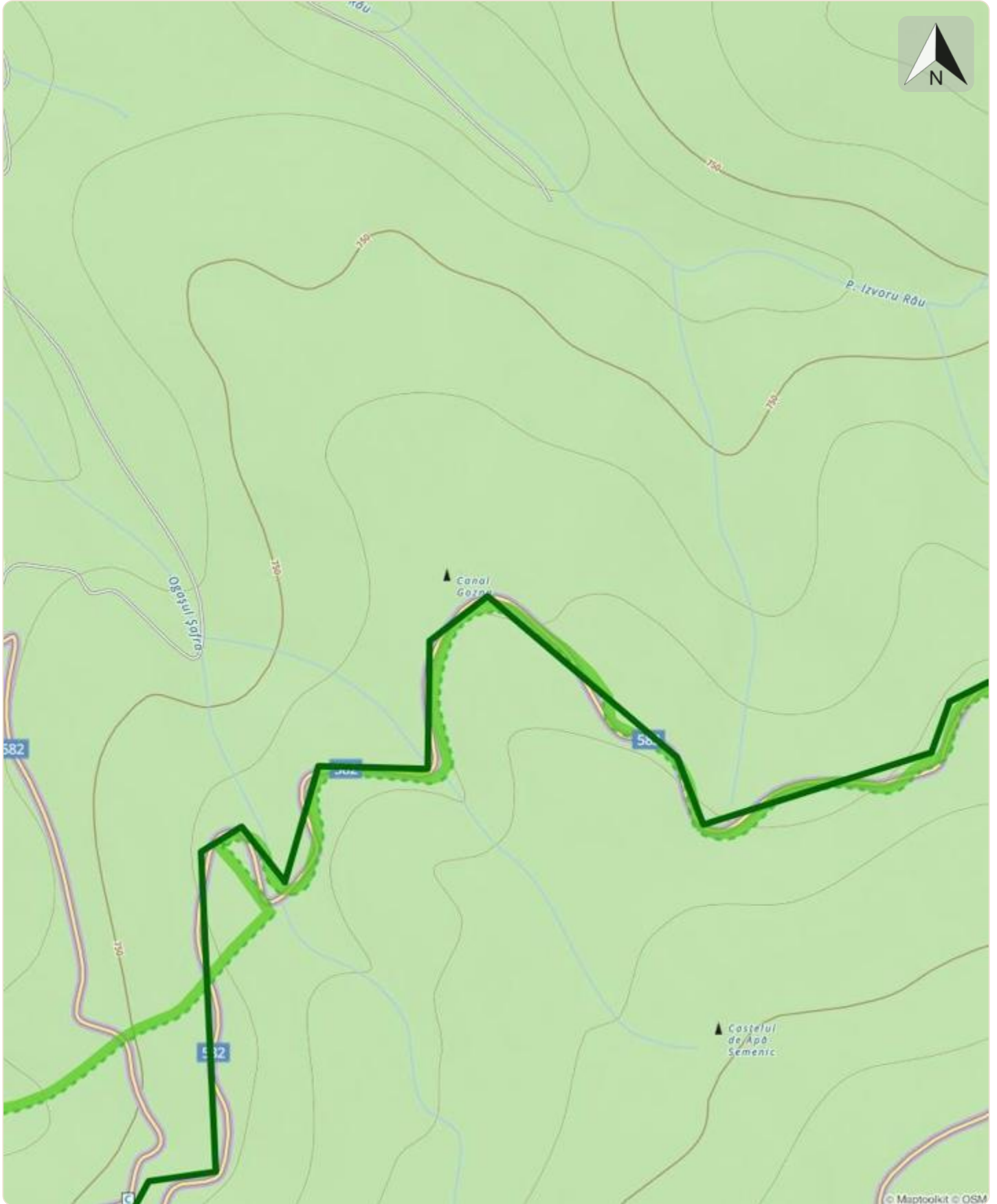


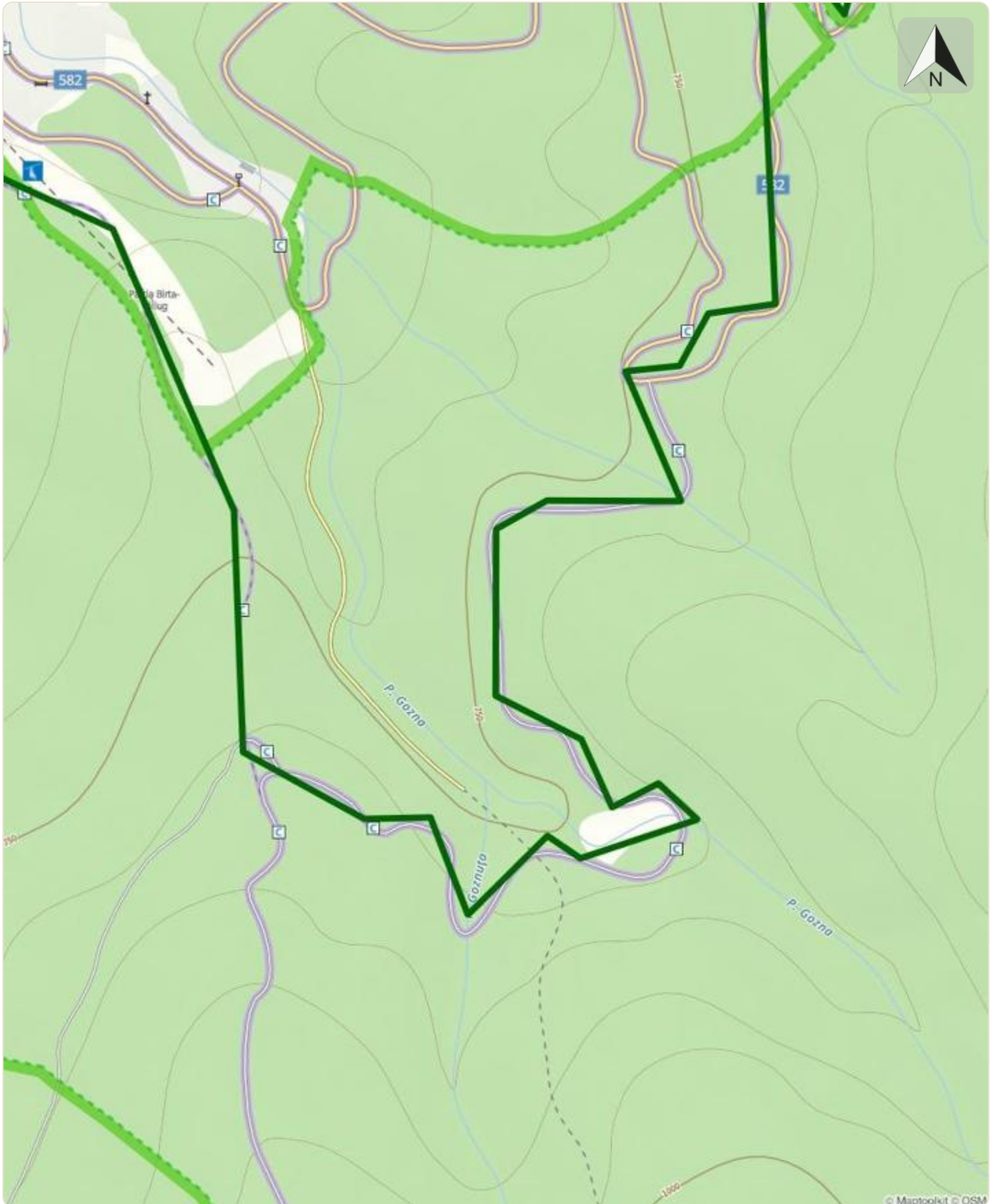


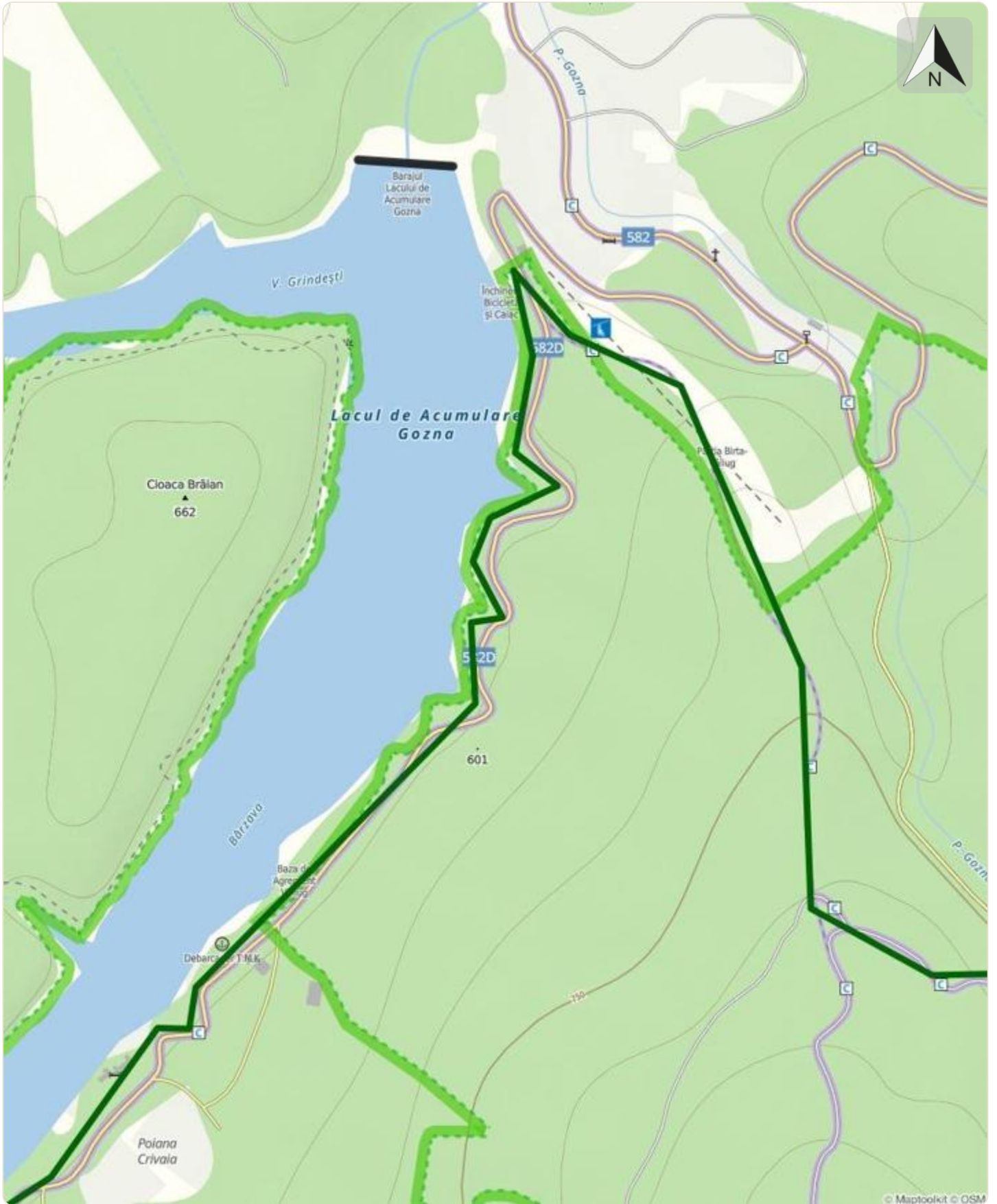


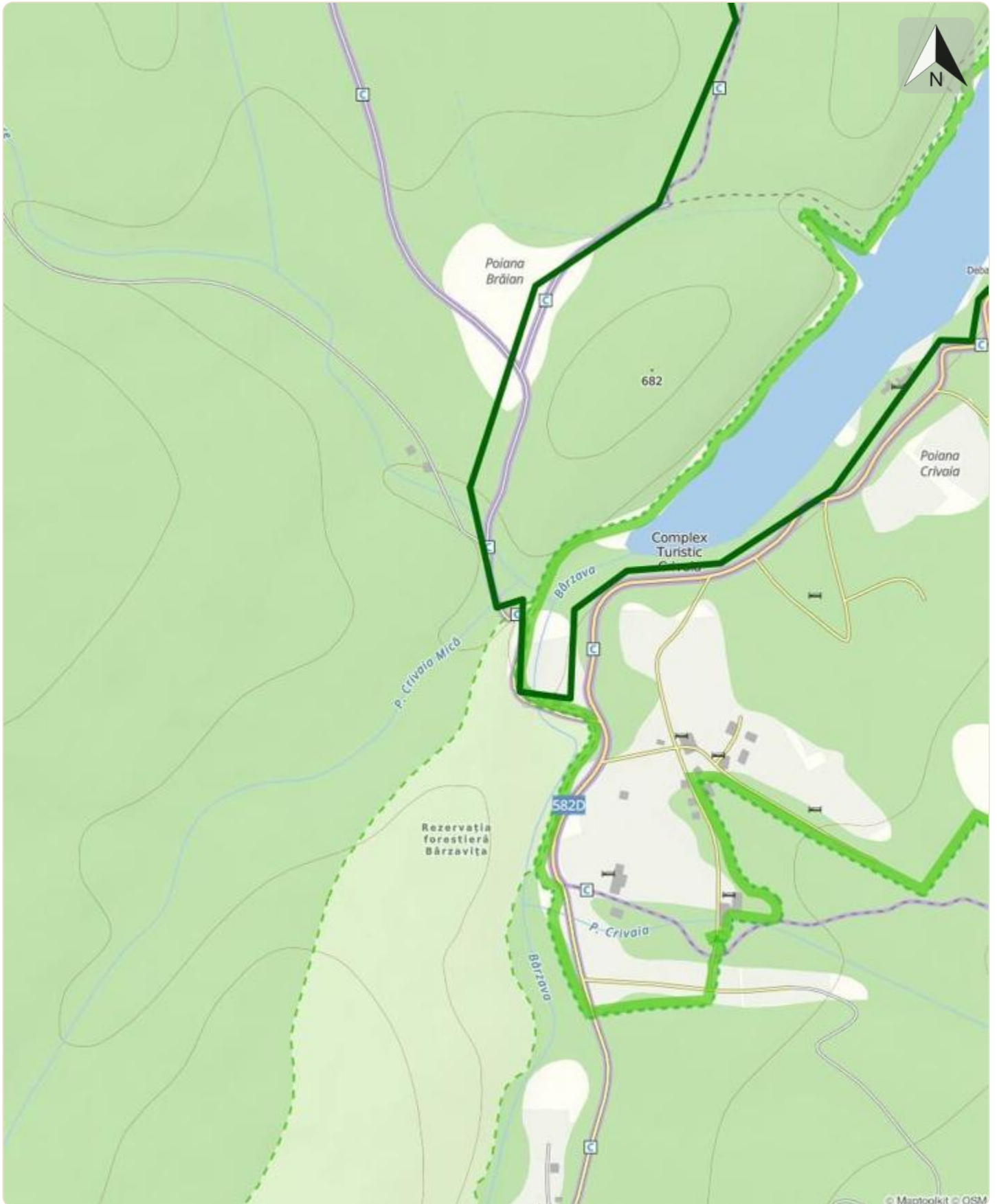


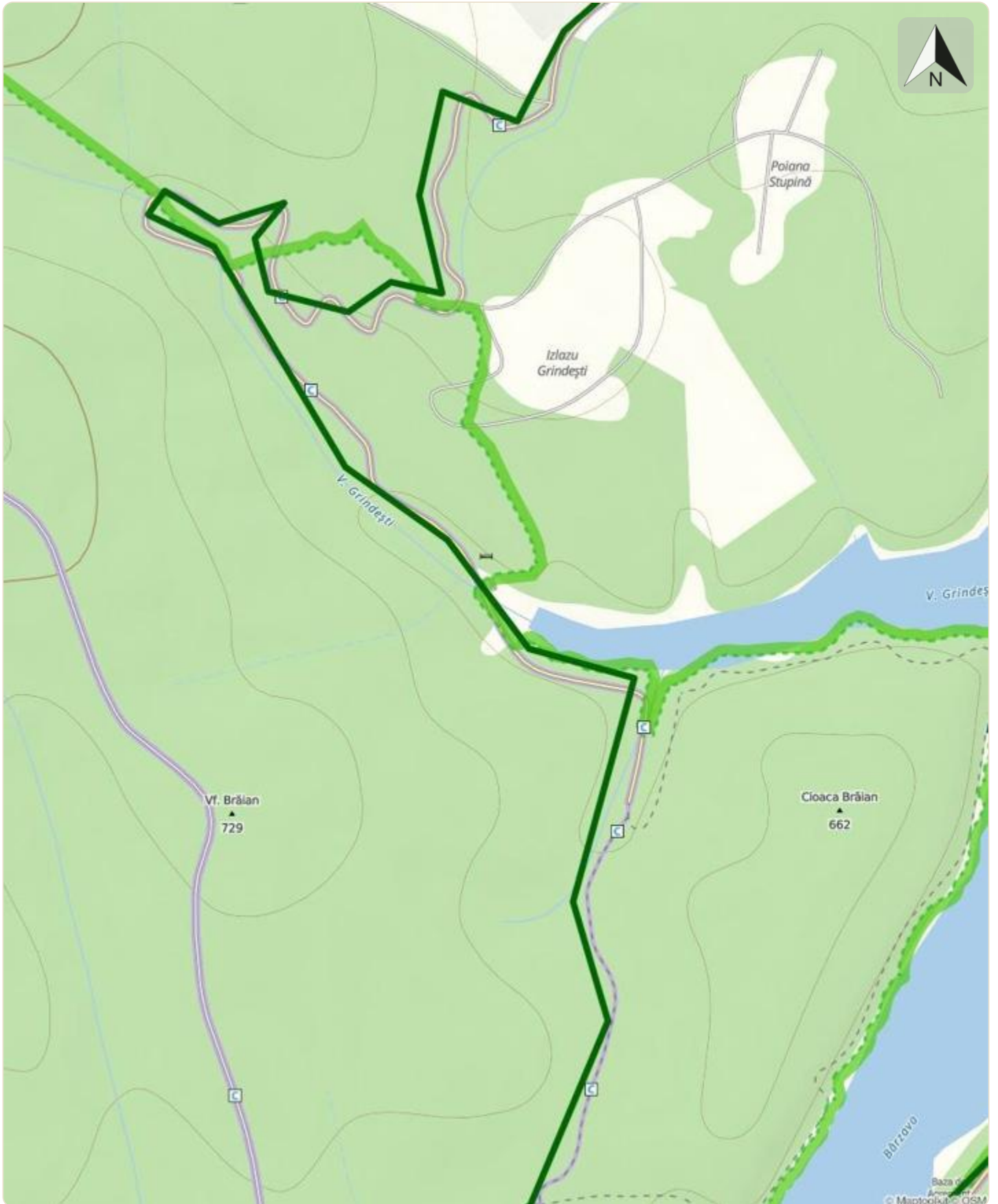


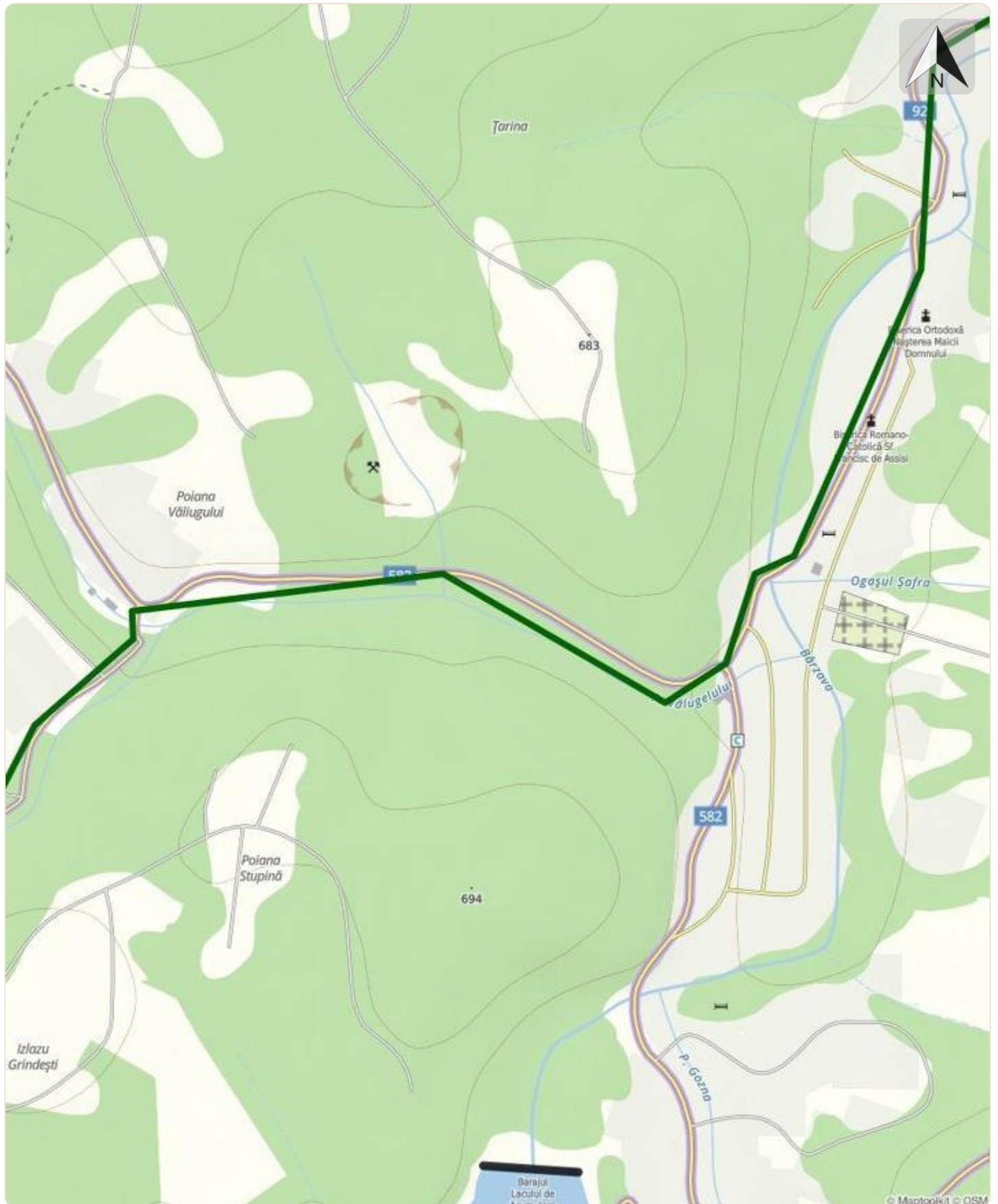


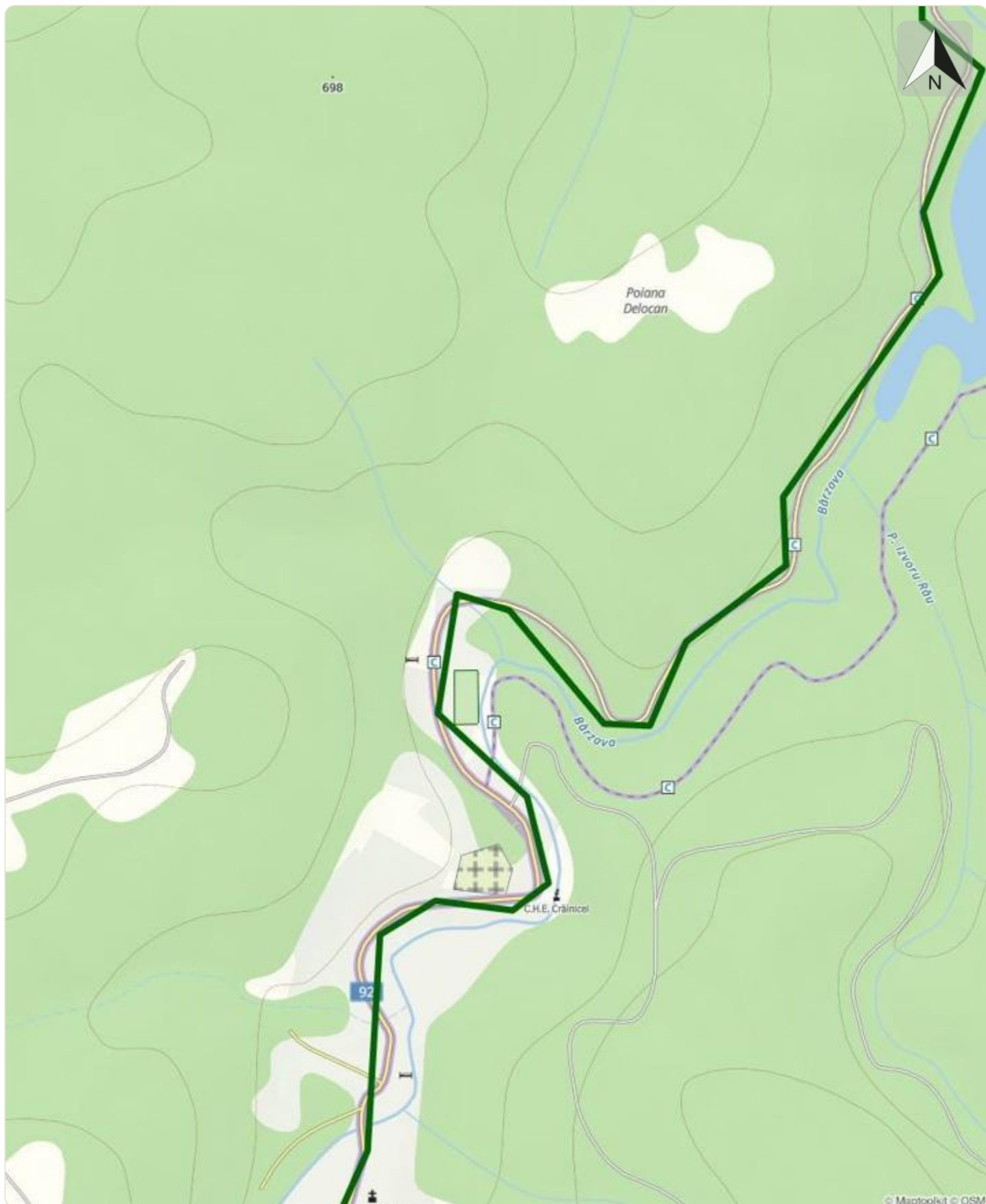


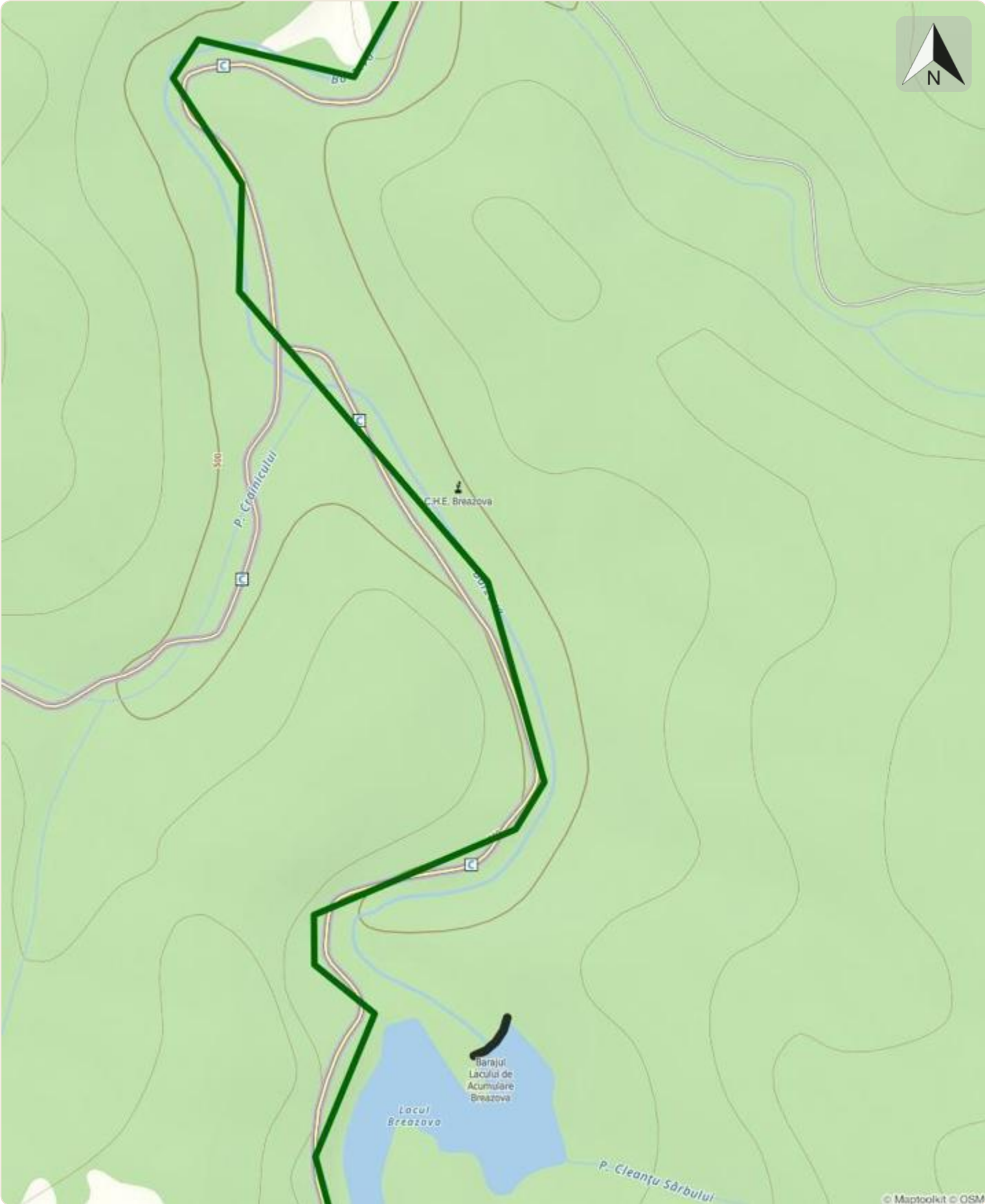


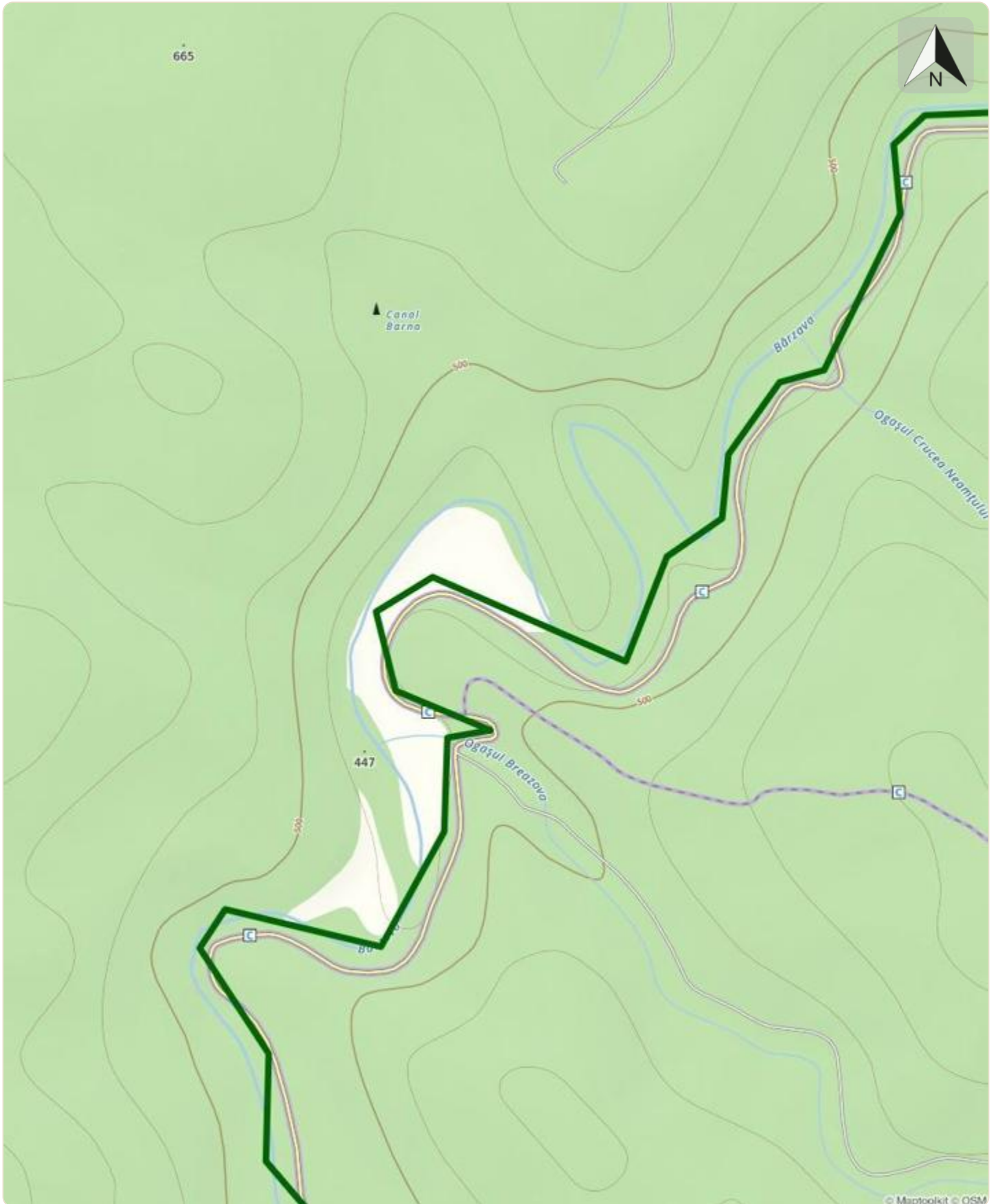


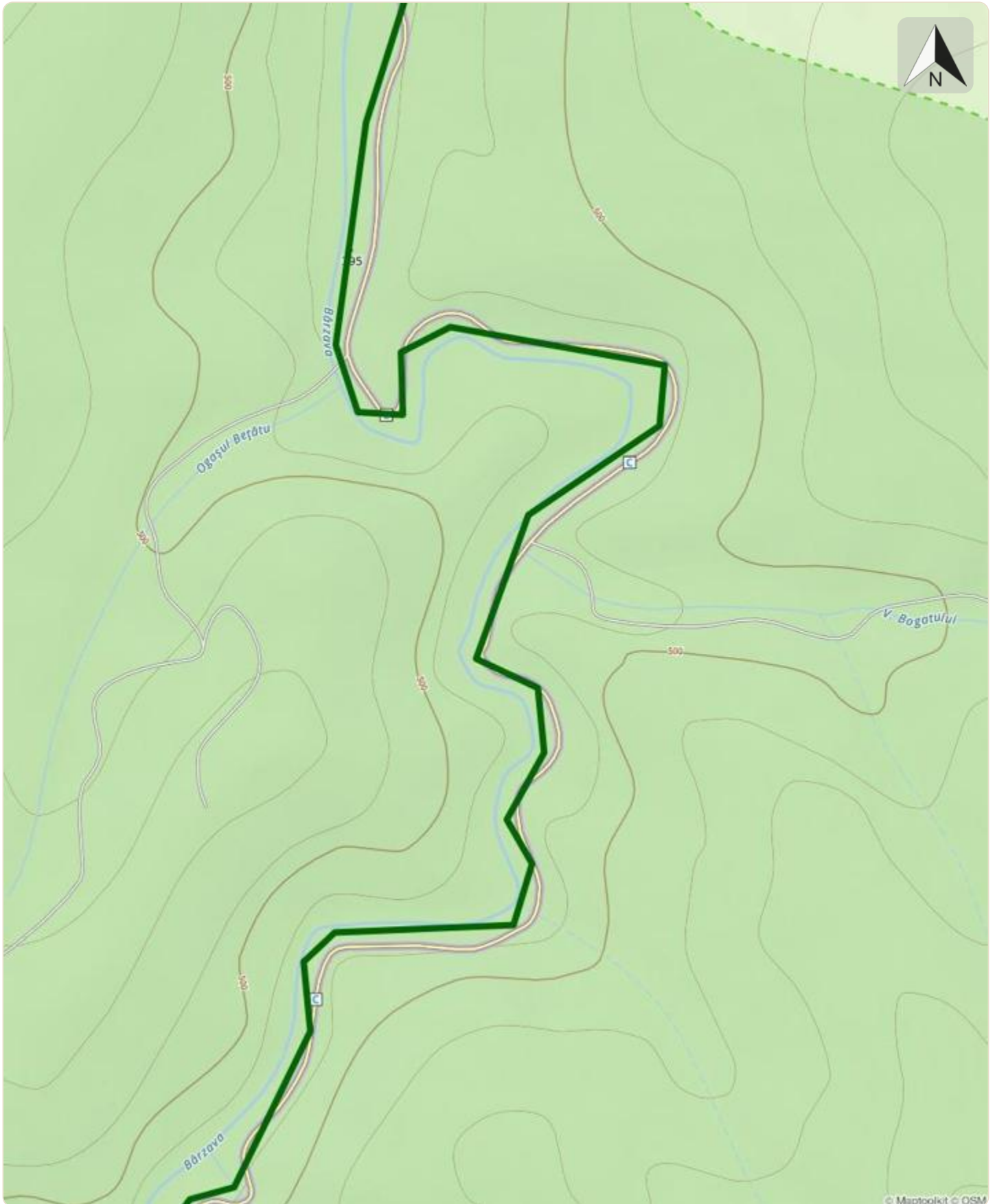


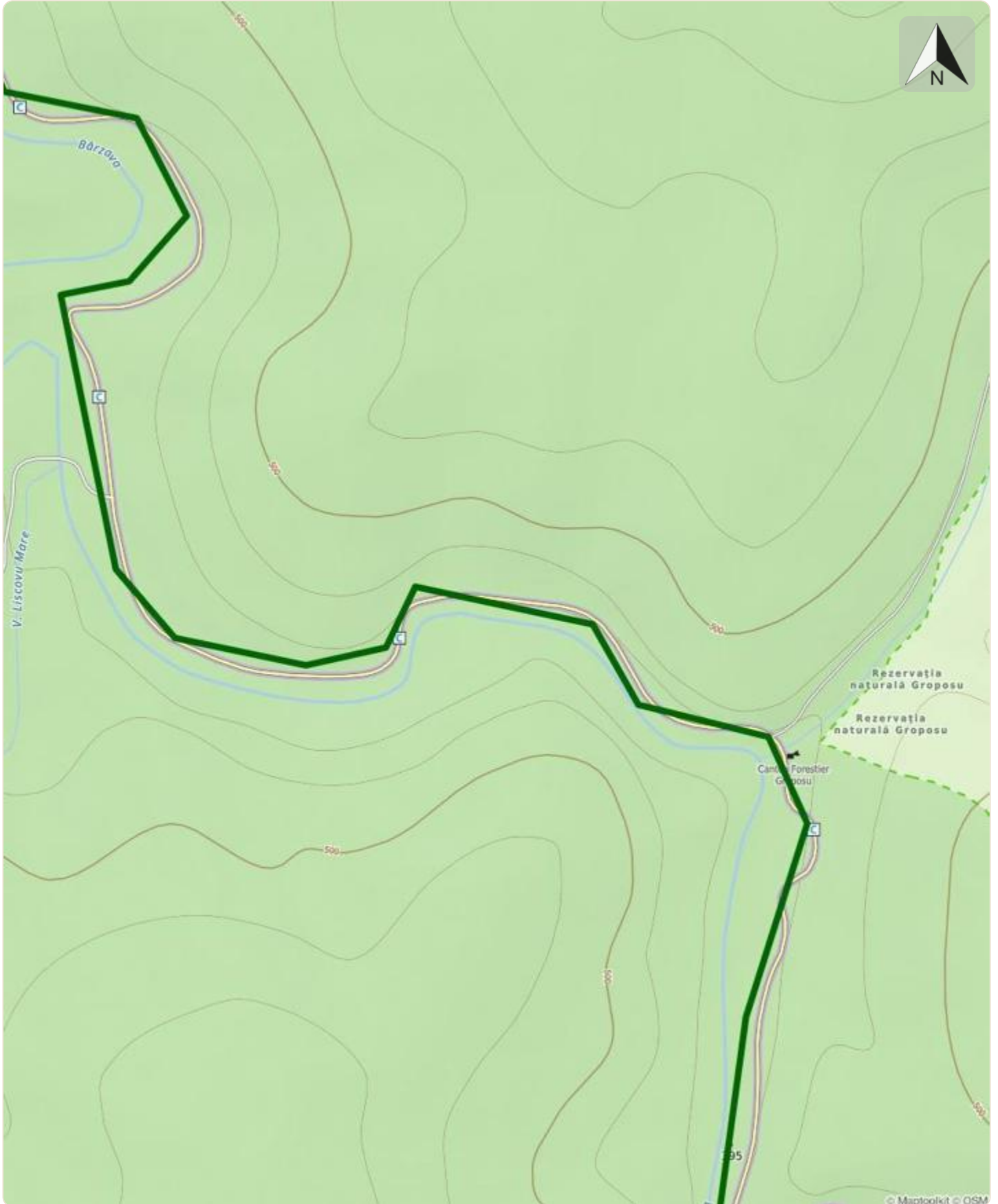


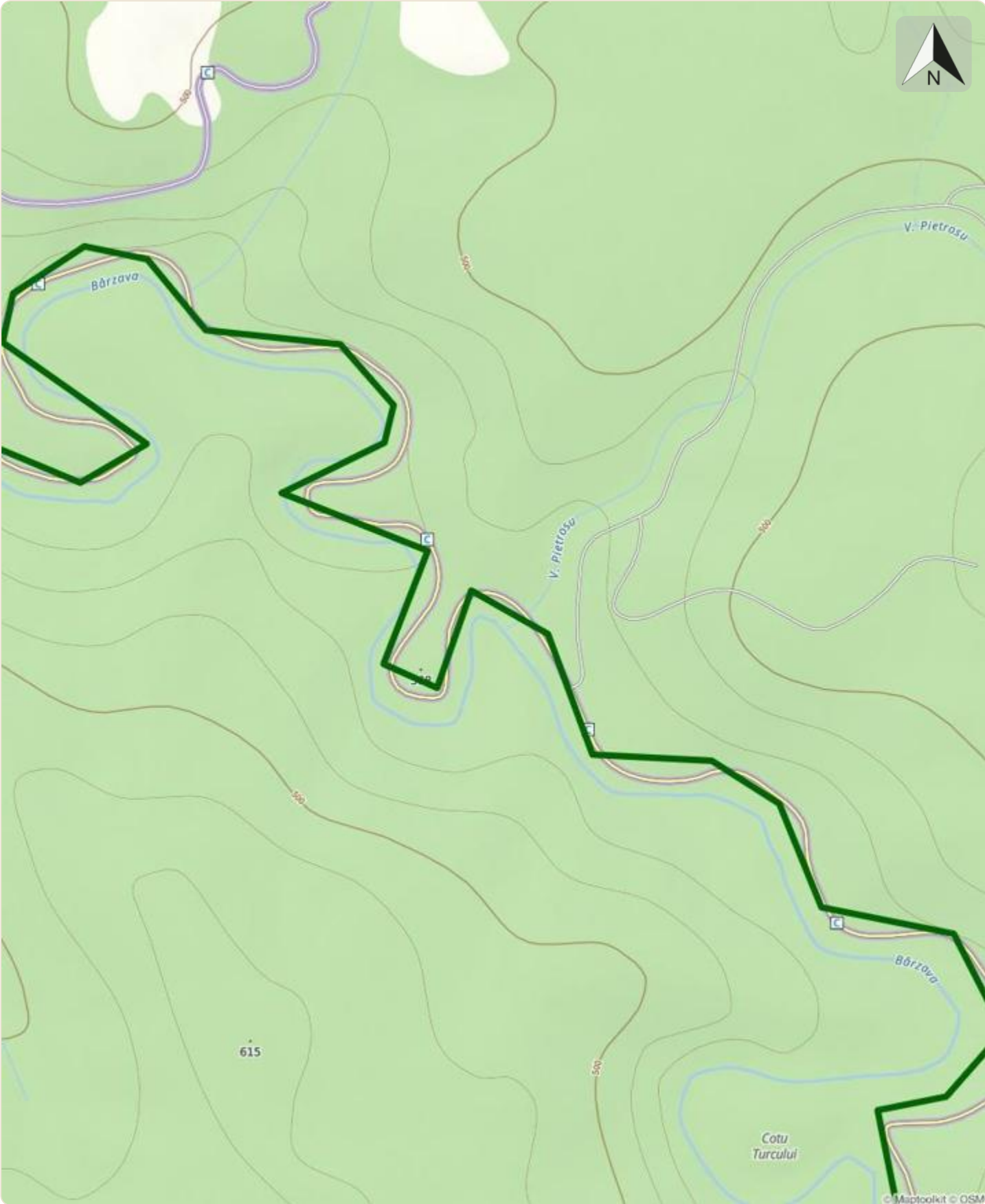


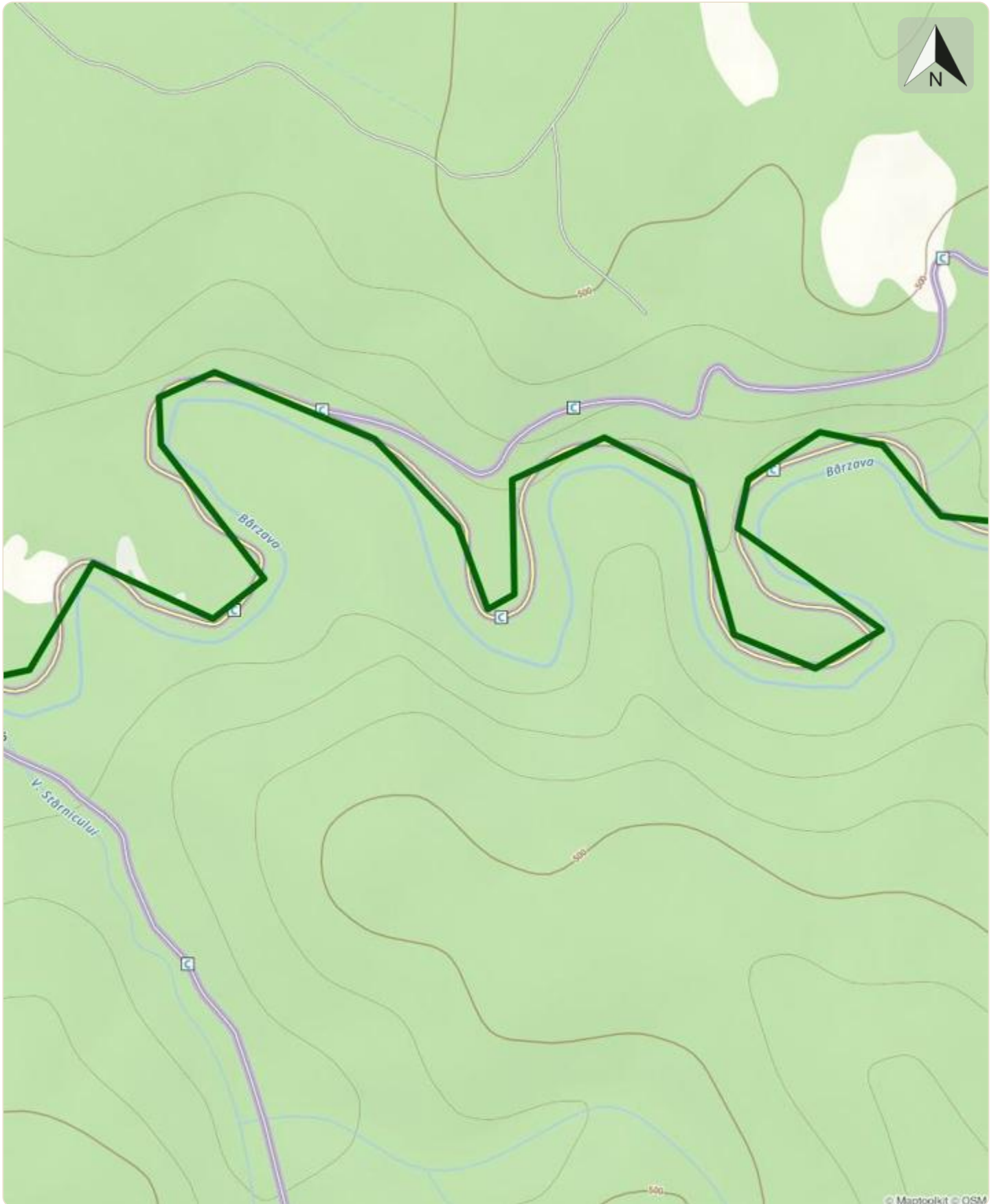


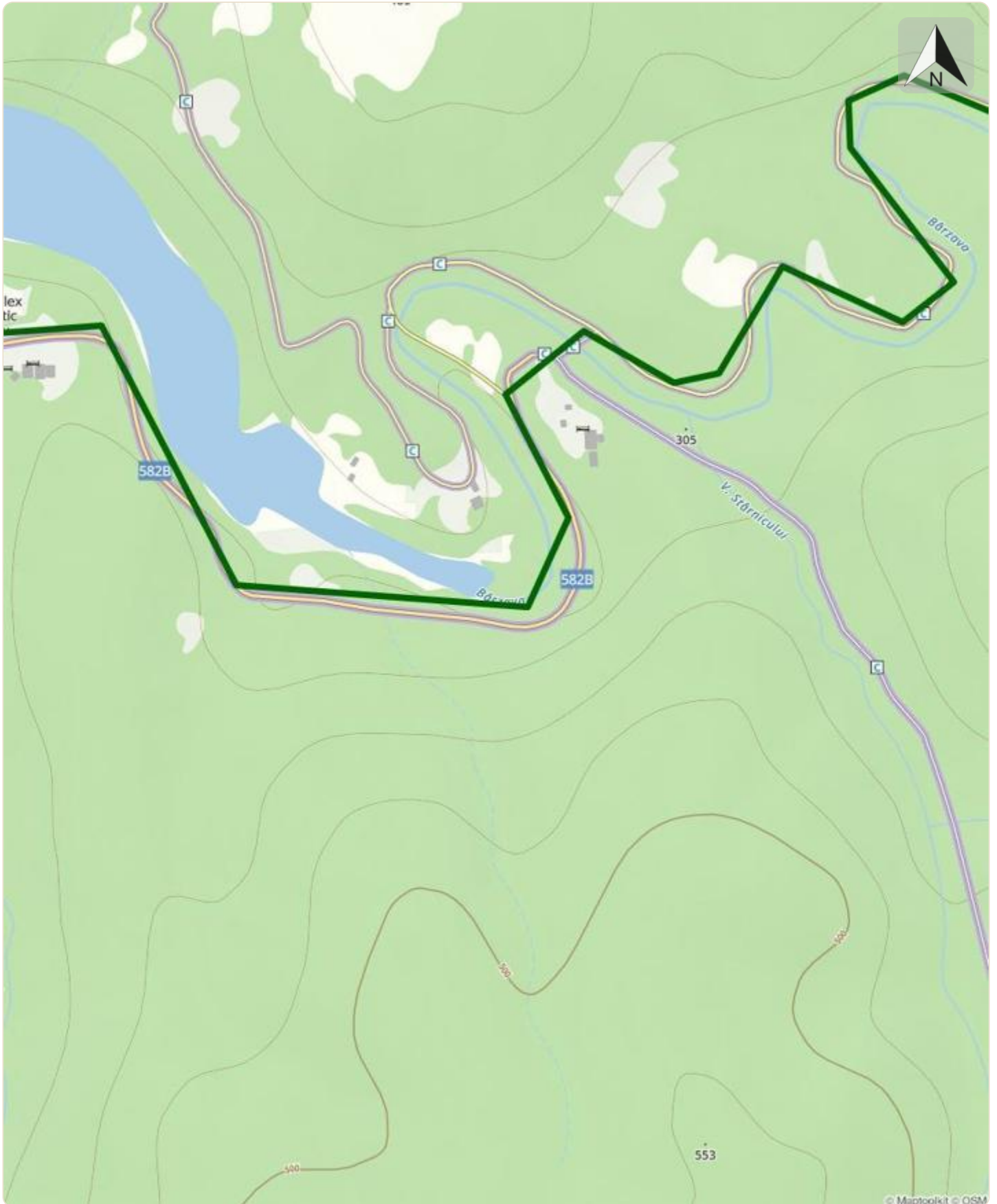




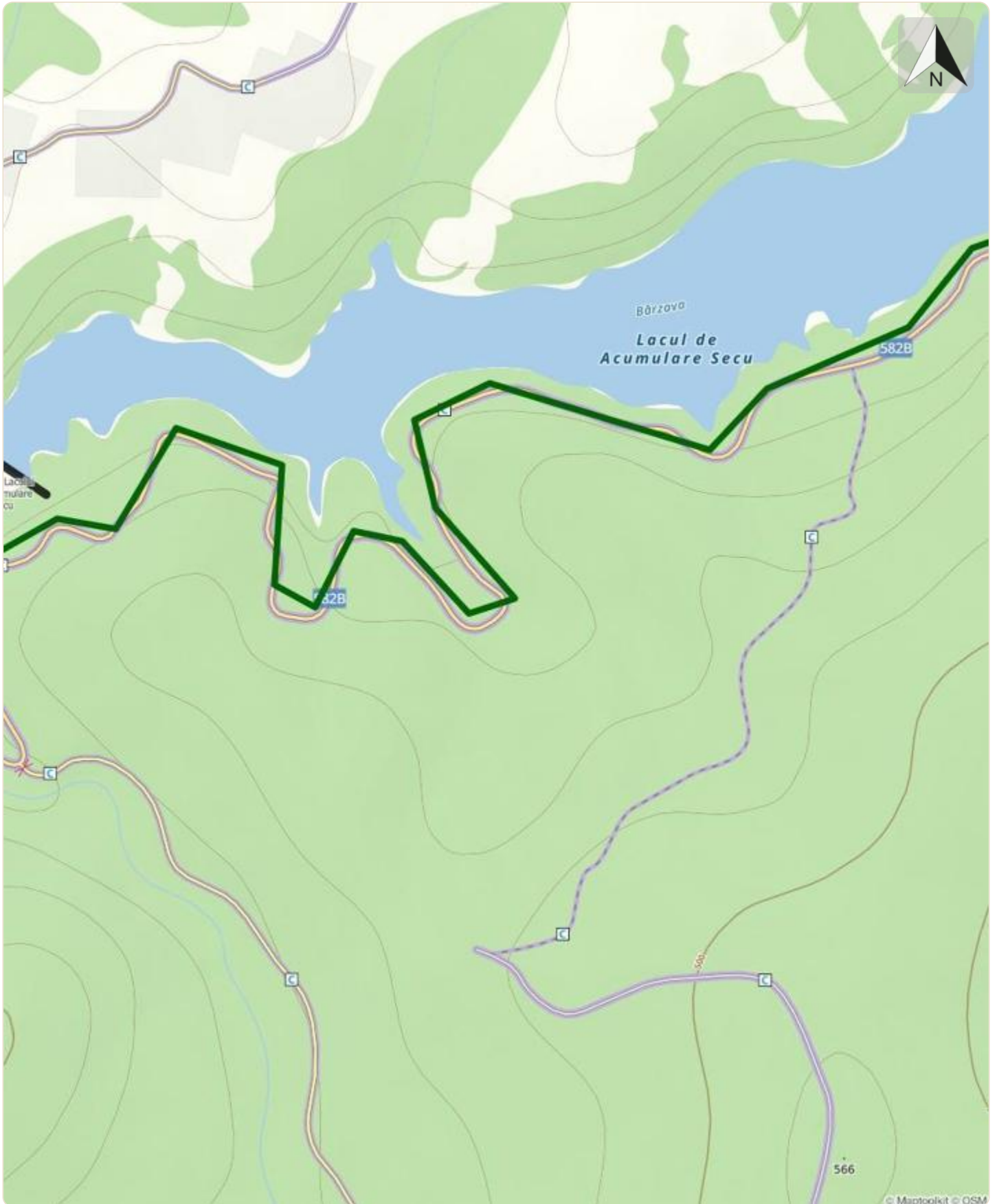


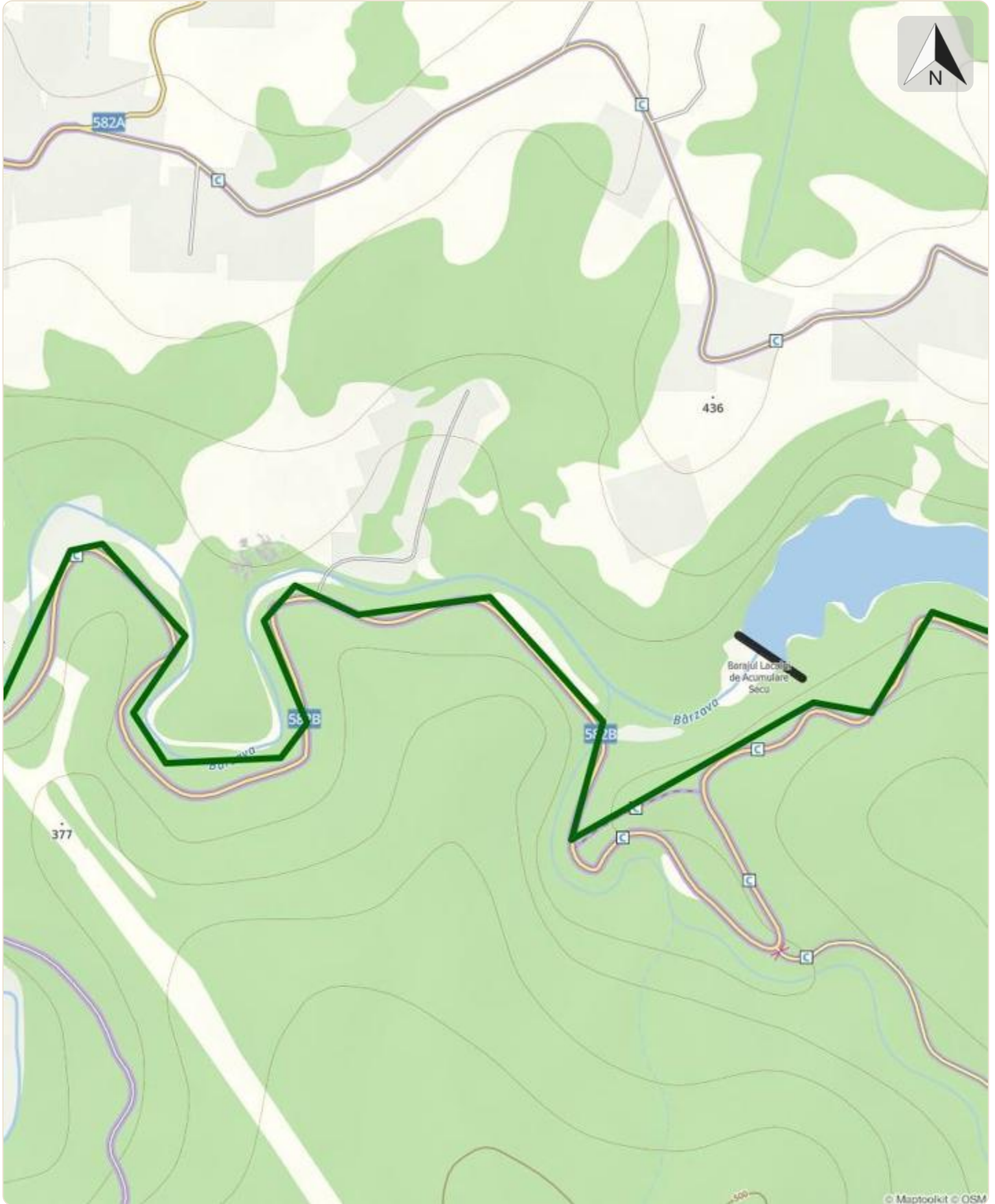


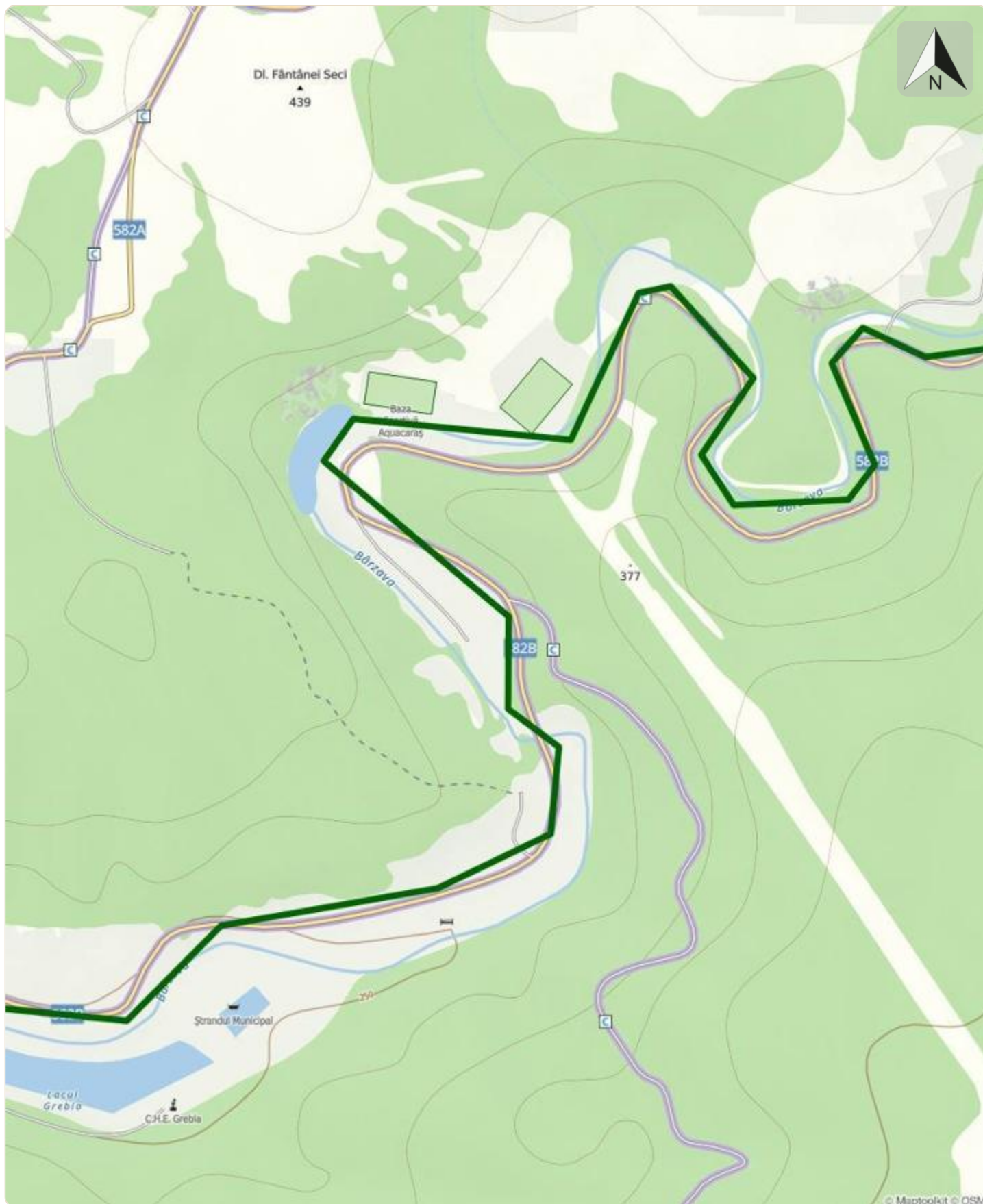


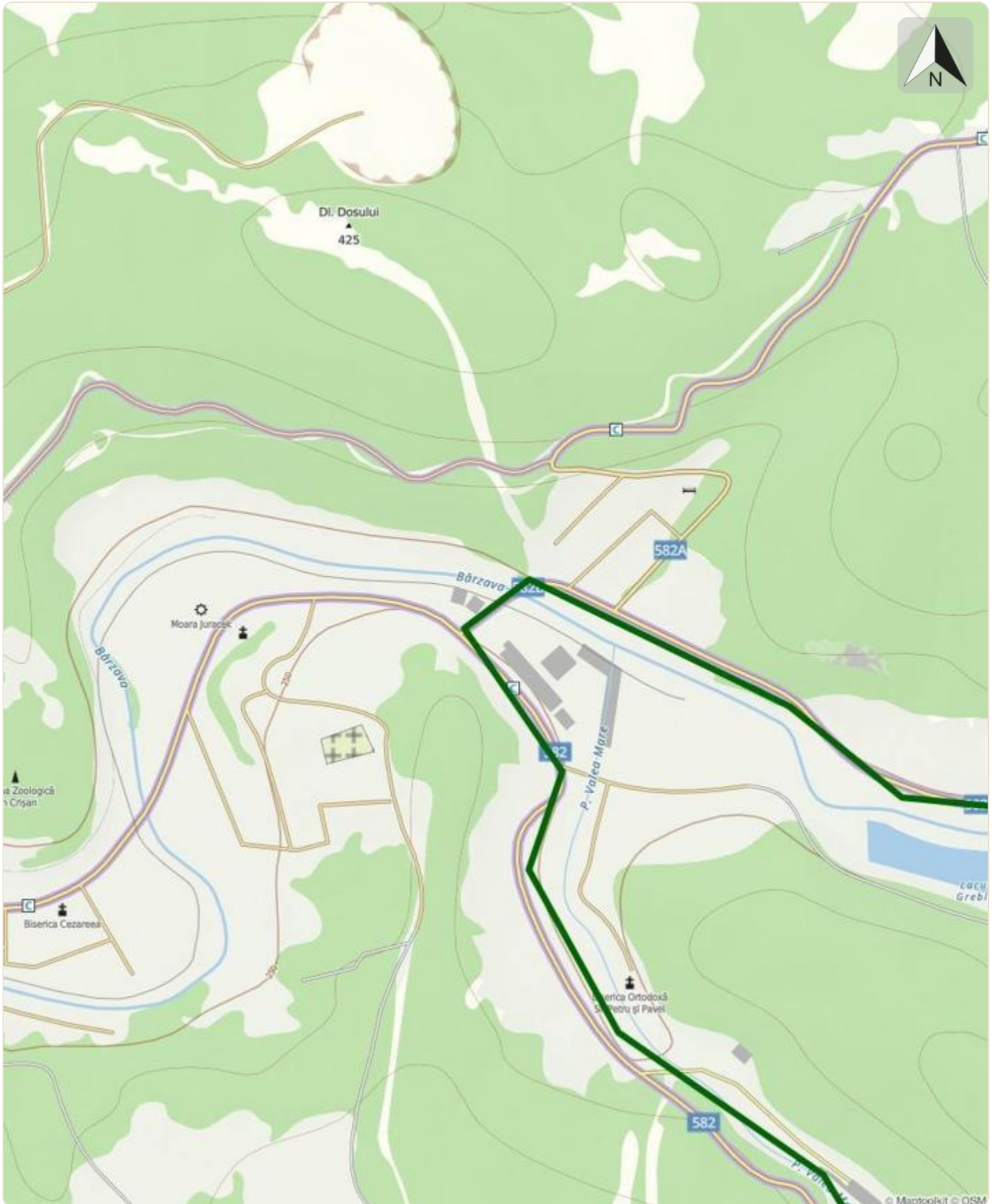


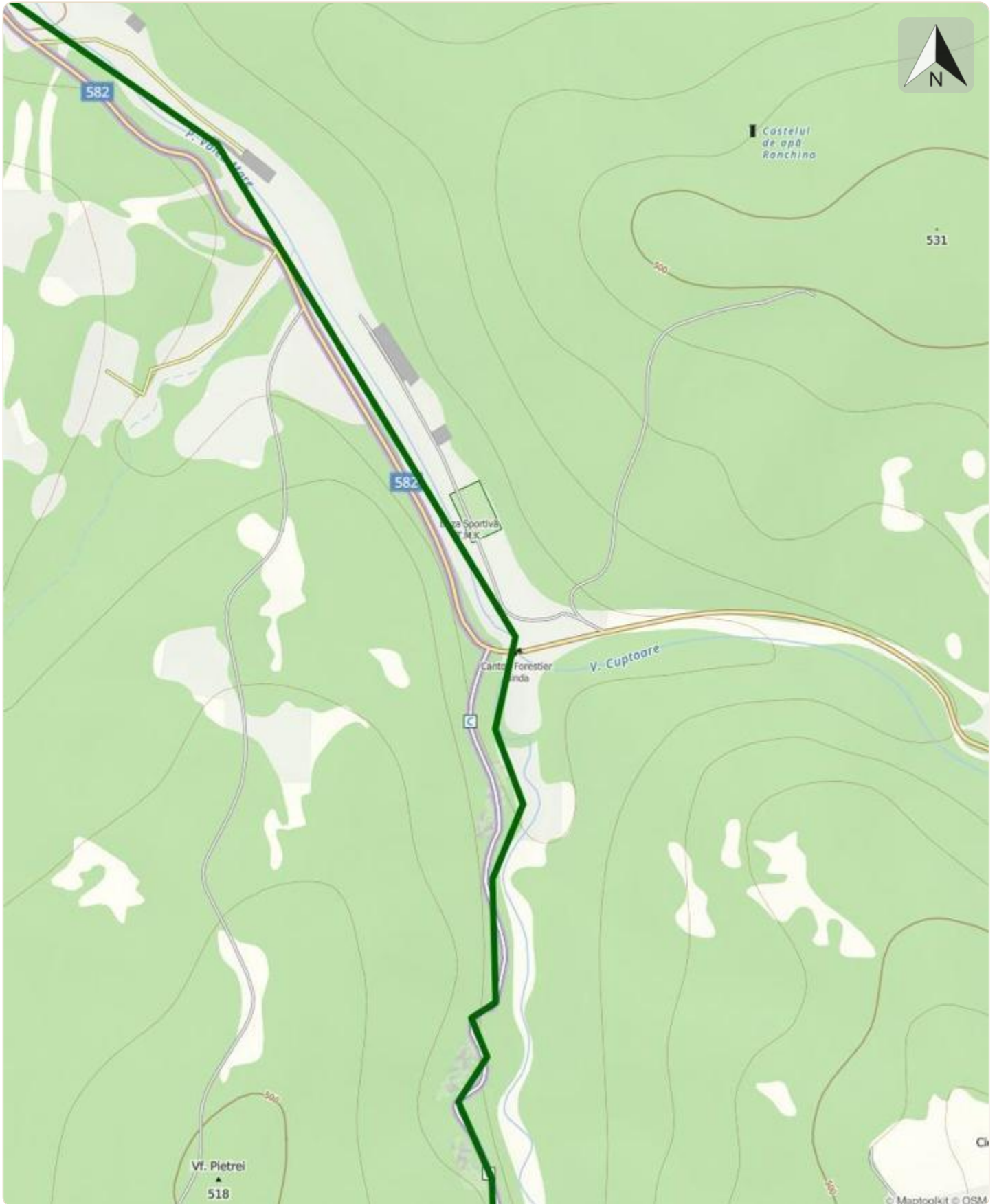


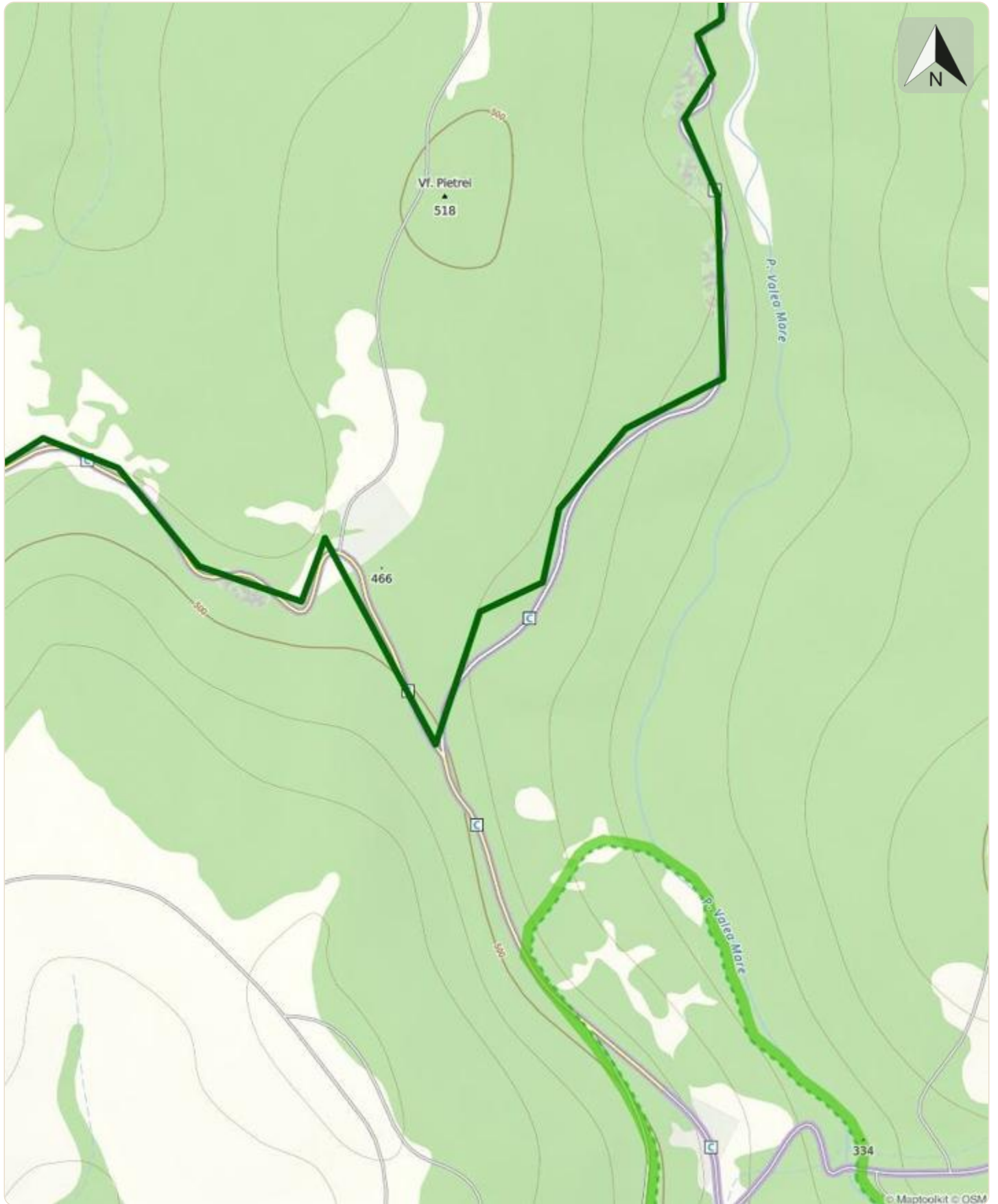


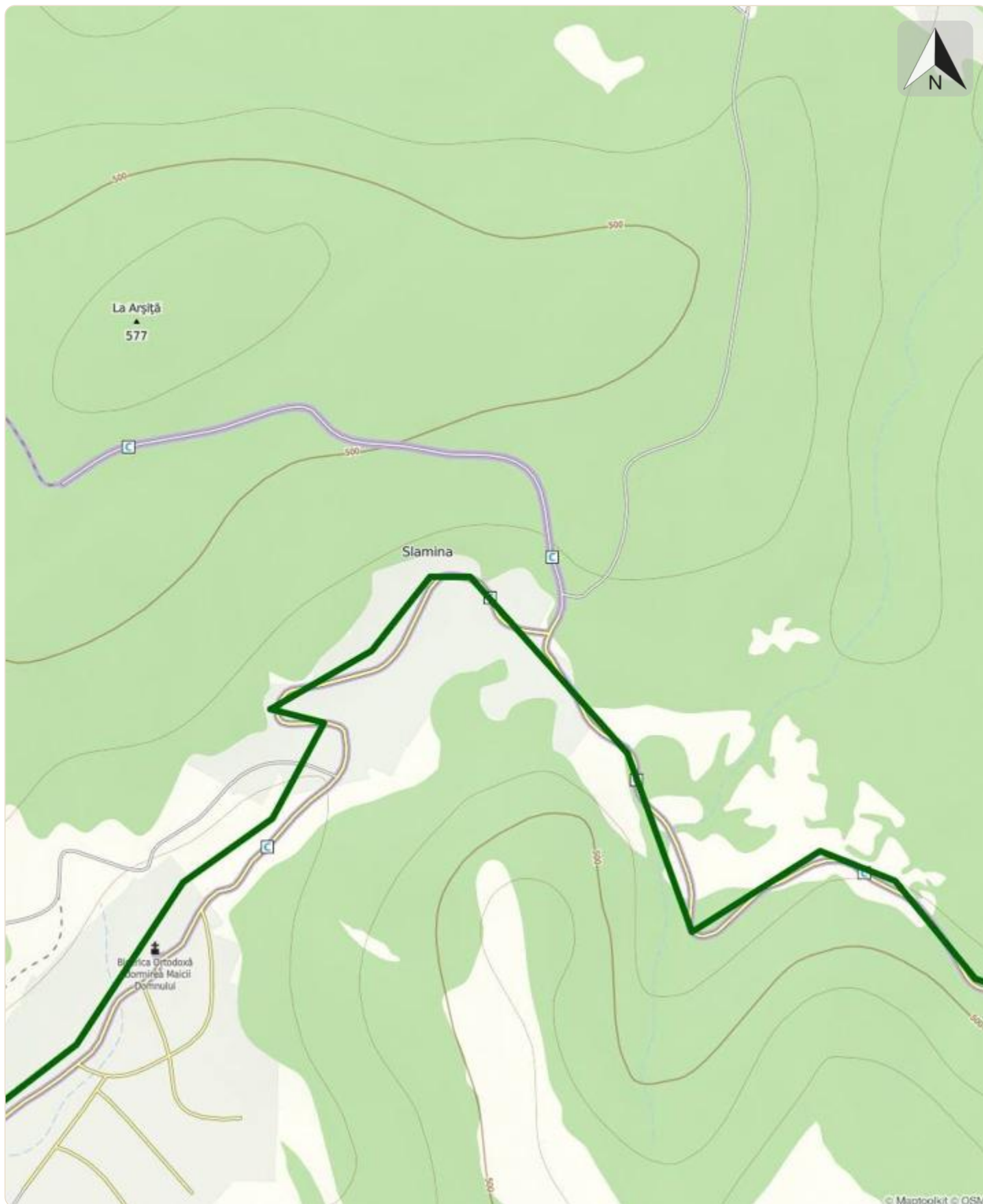


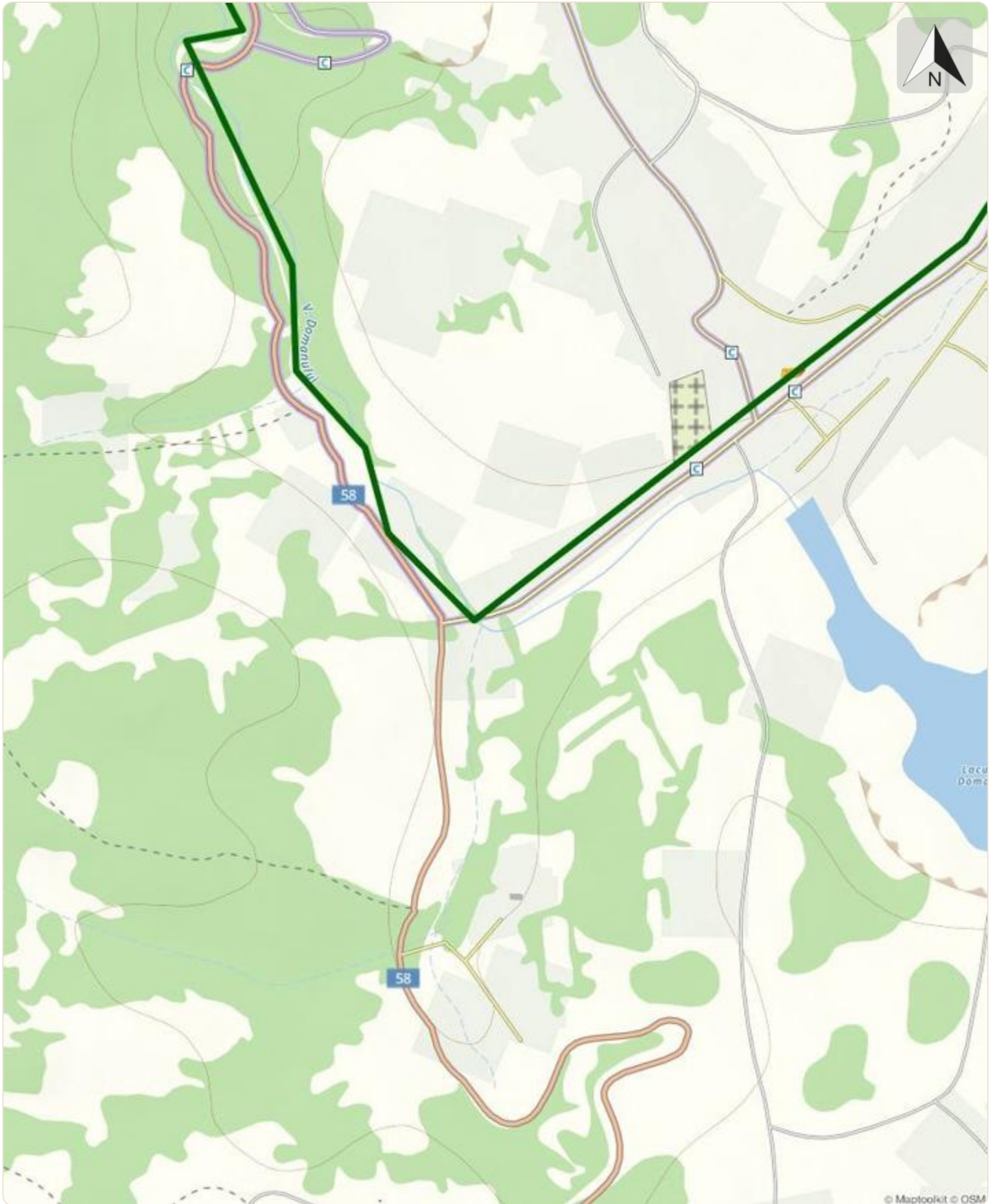


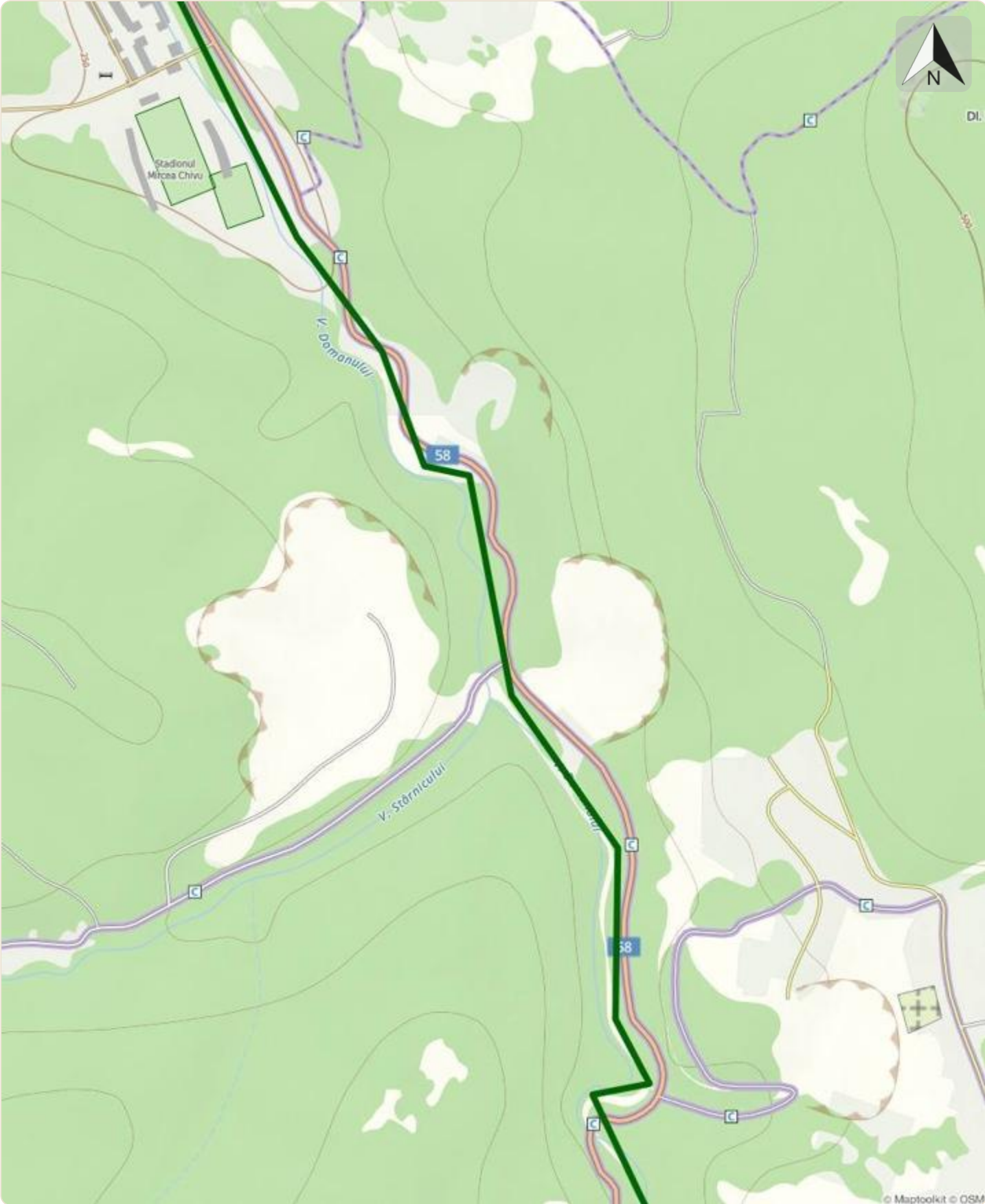


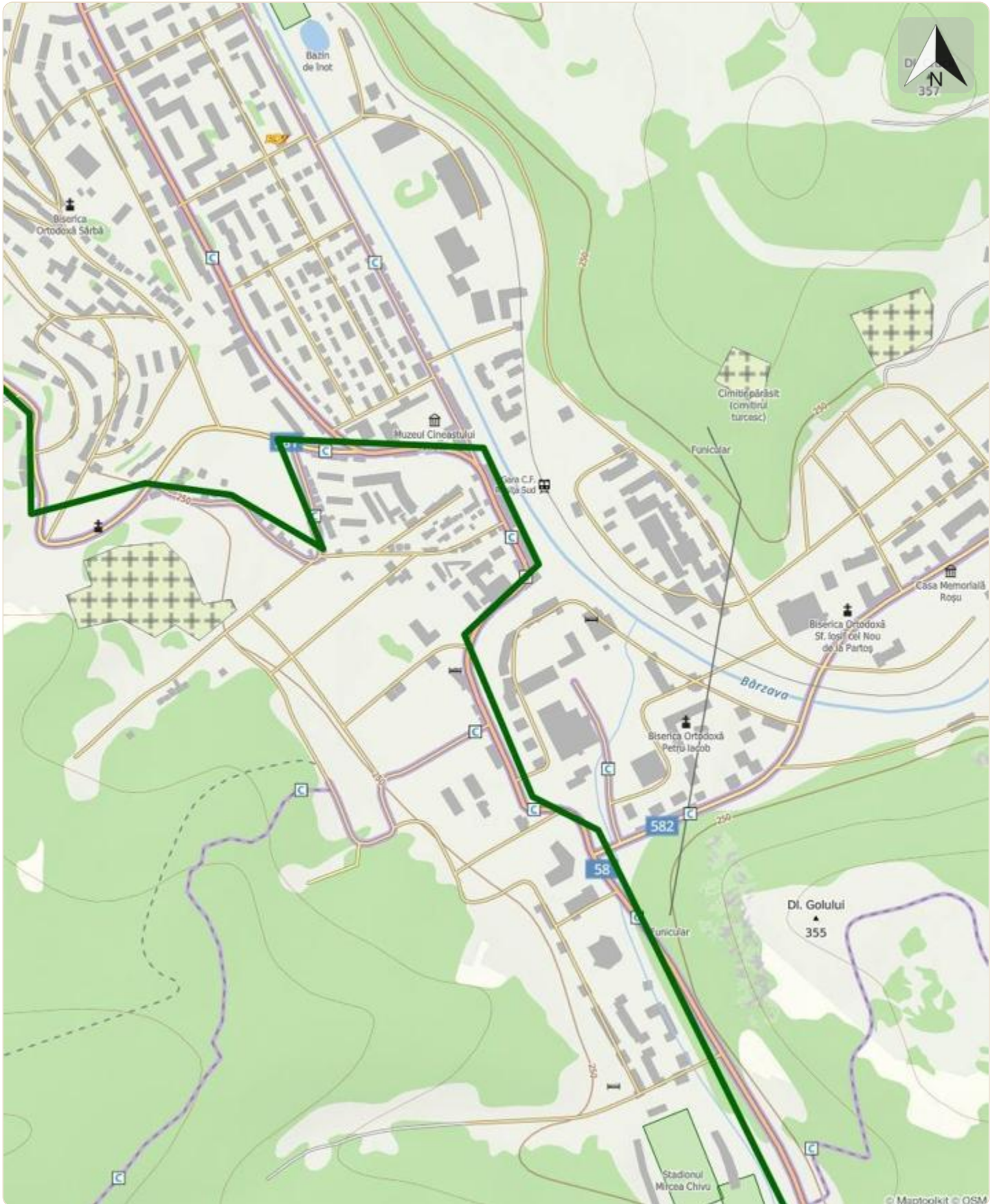


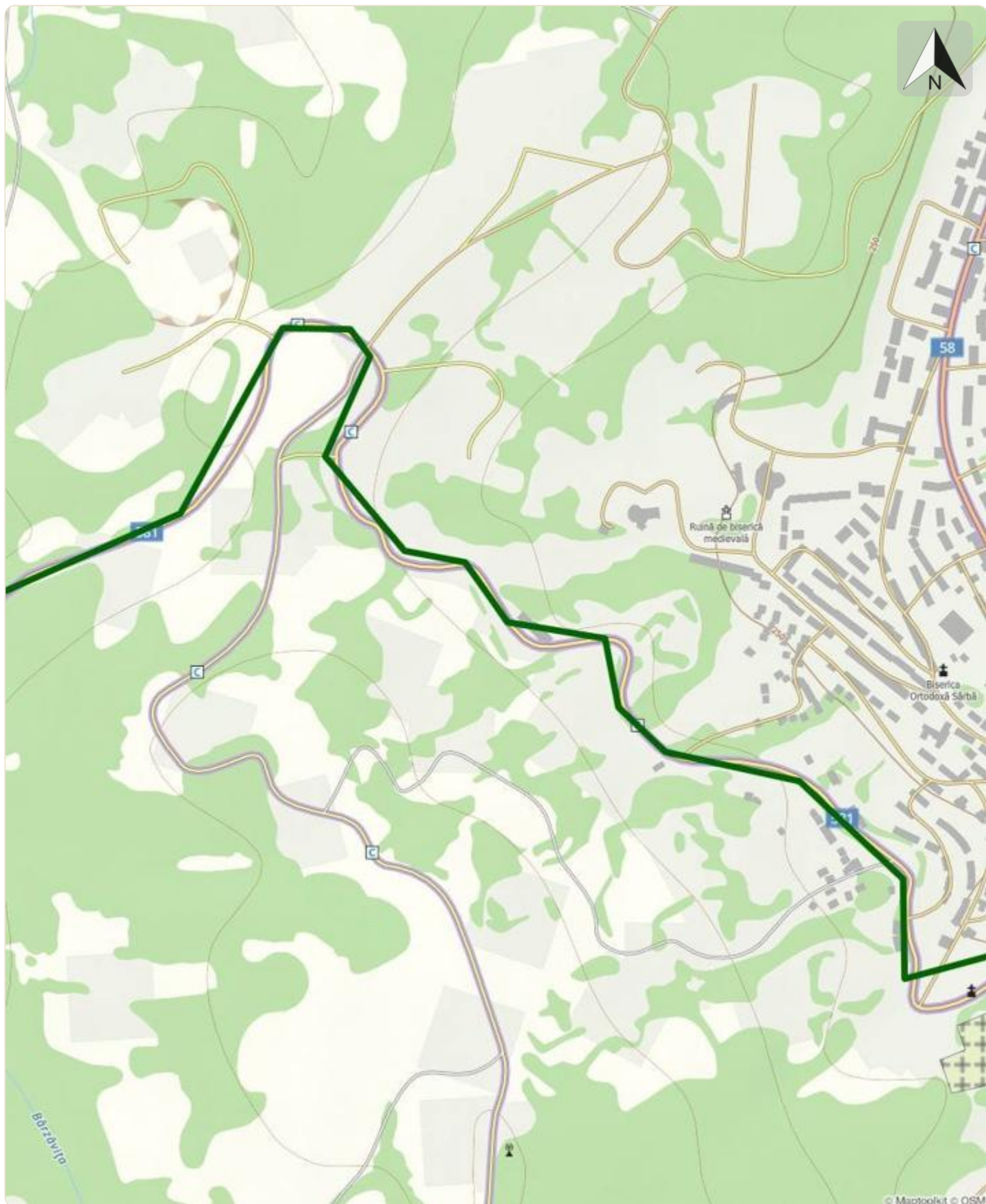


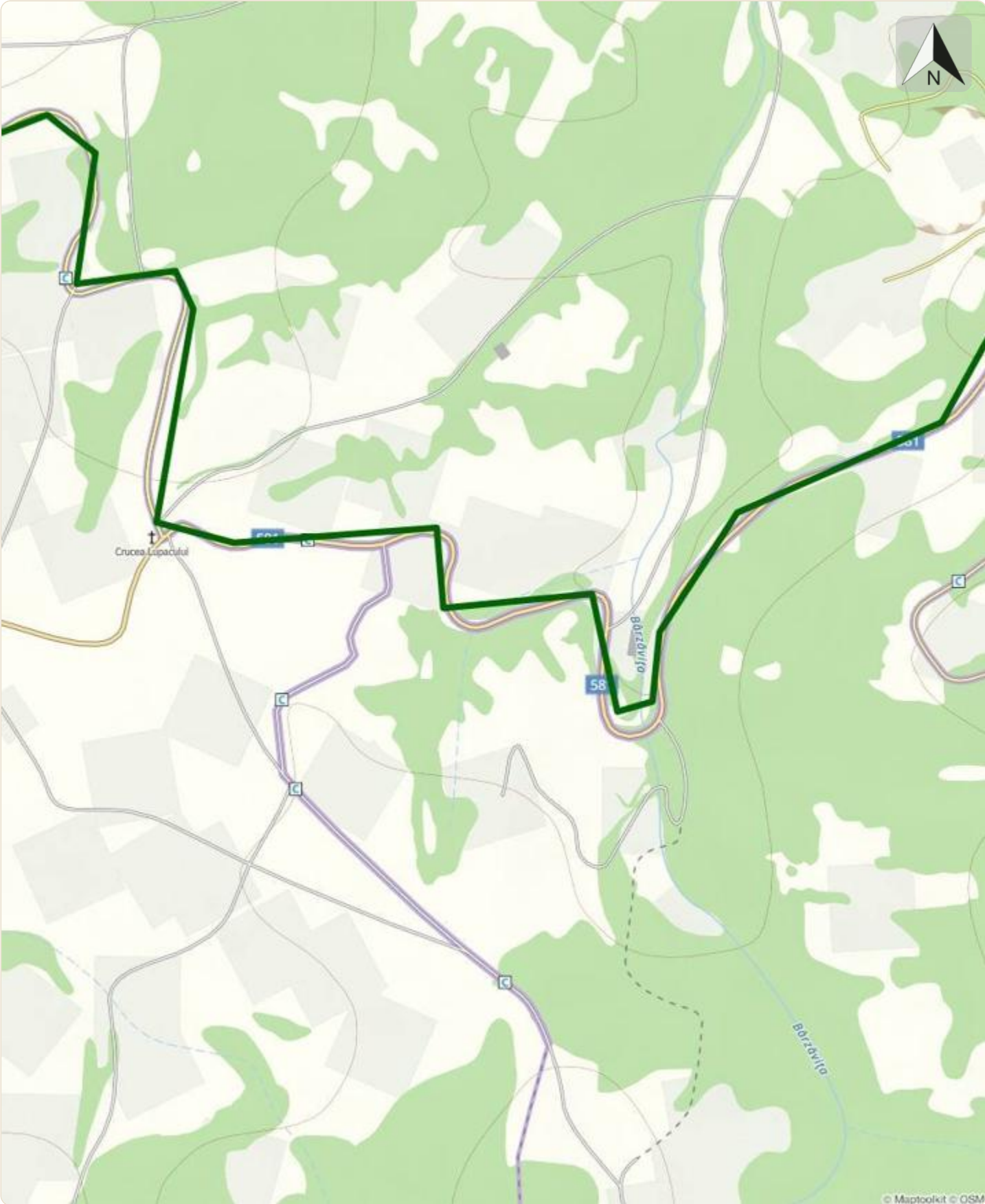




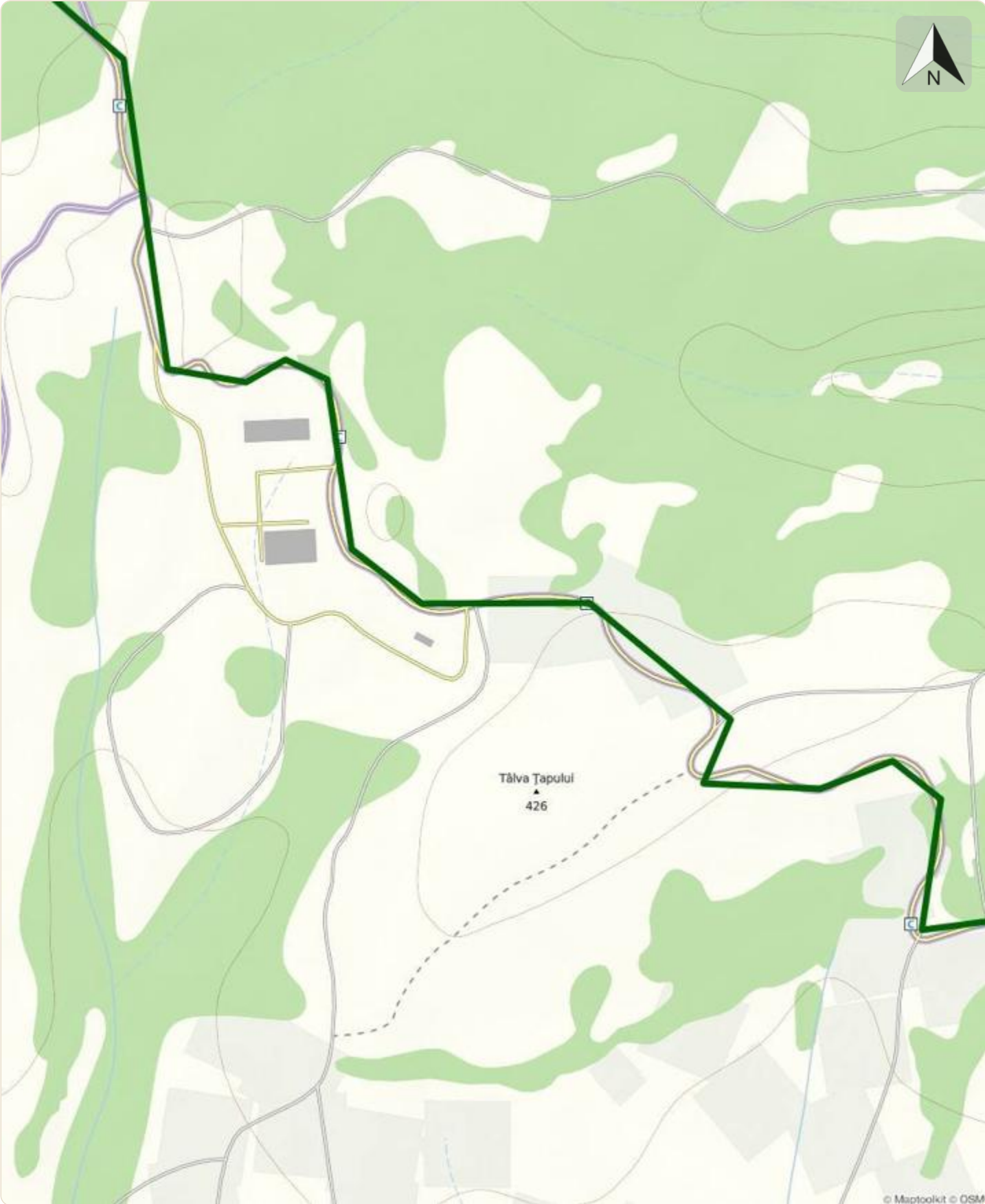


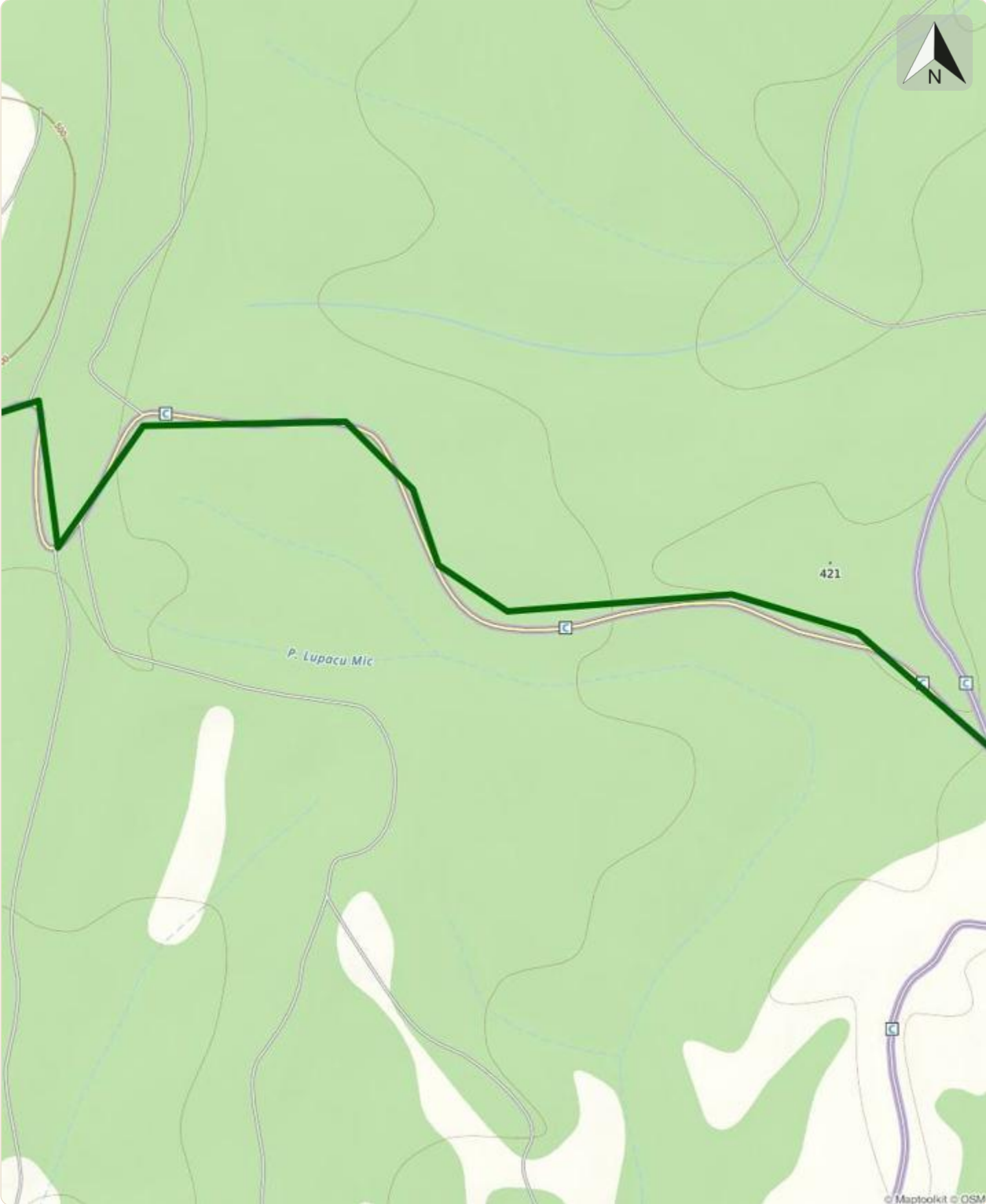


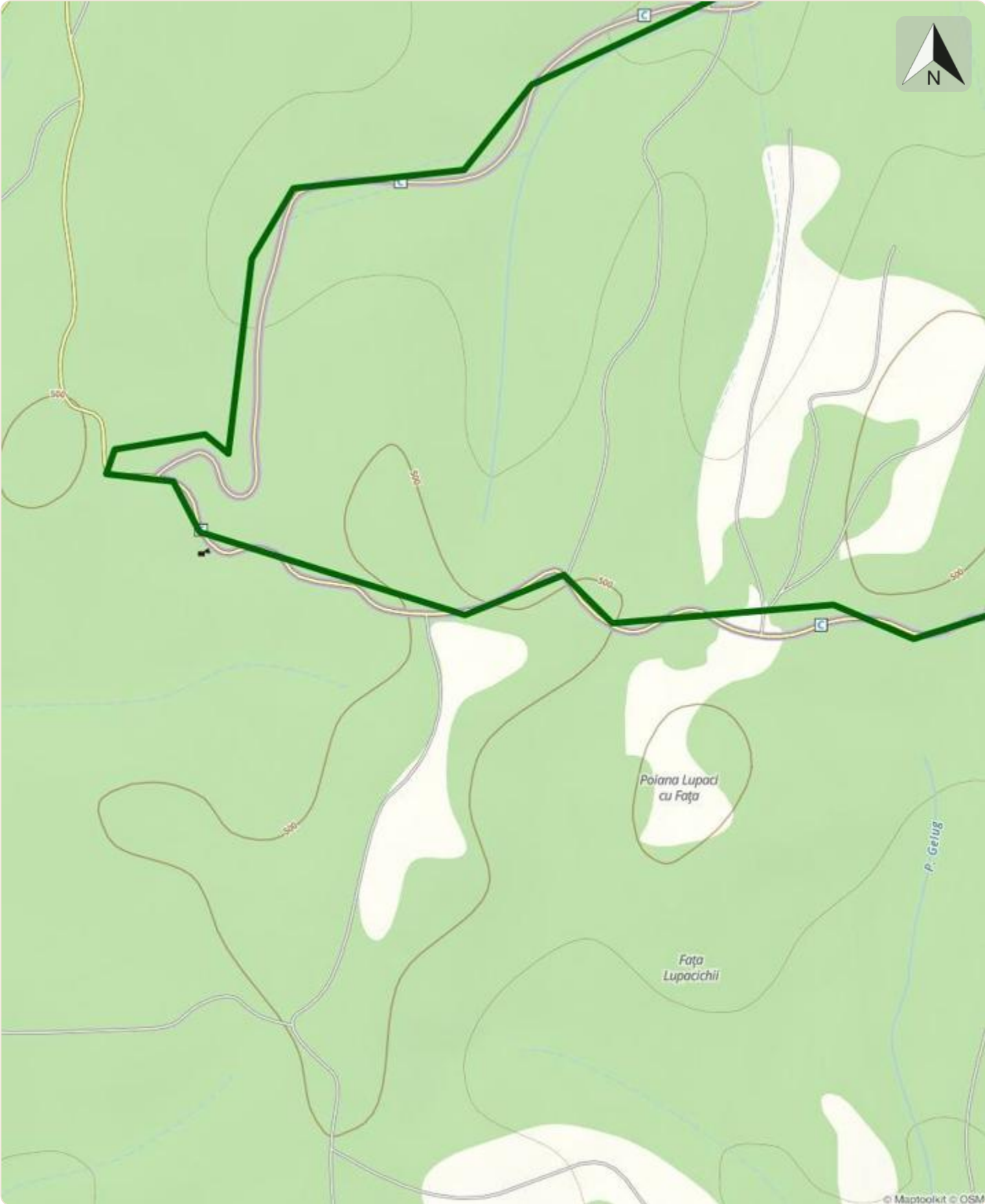




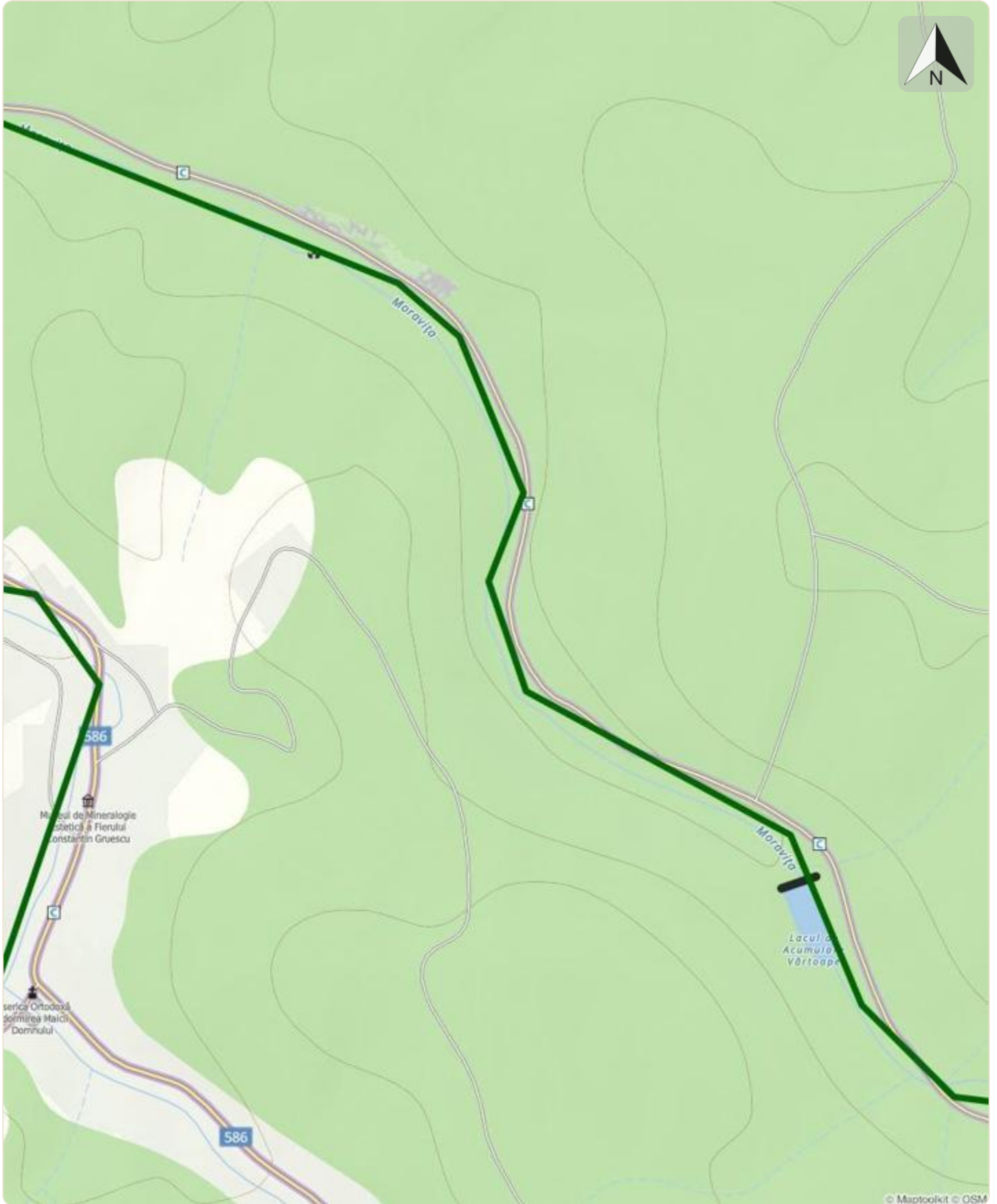
© Maptoolkit © OSM

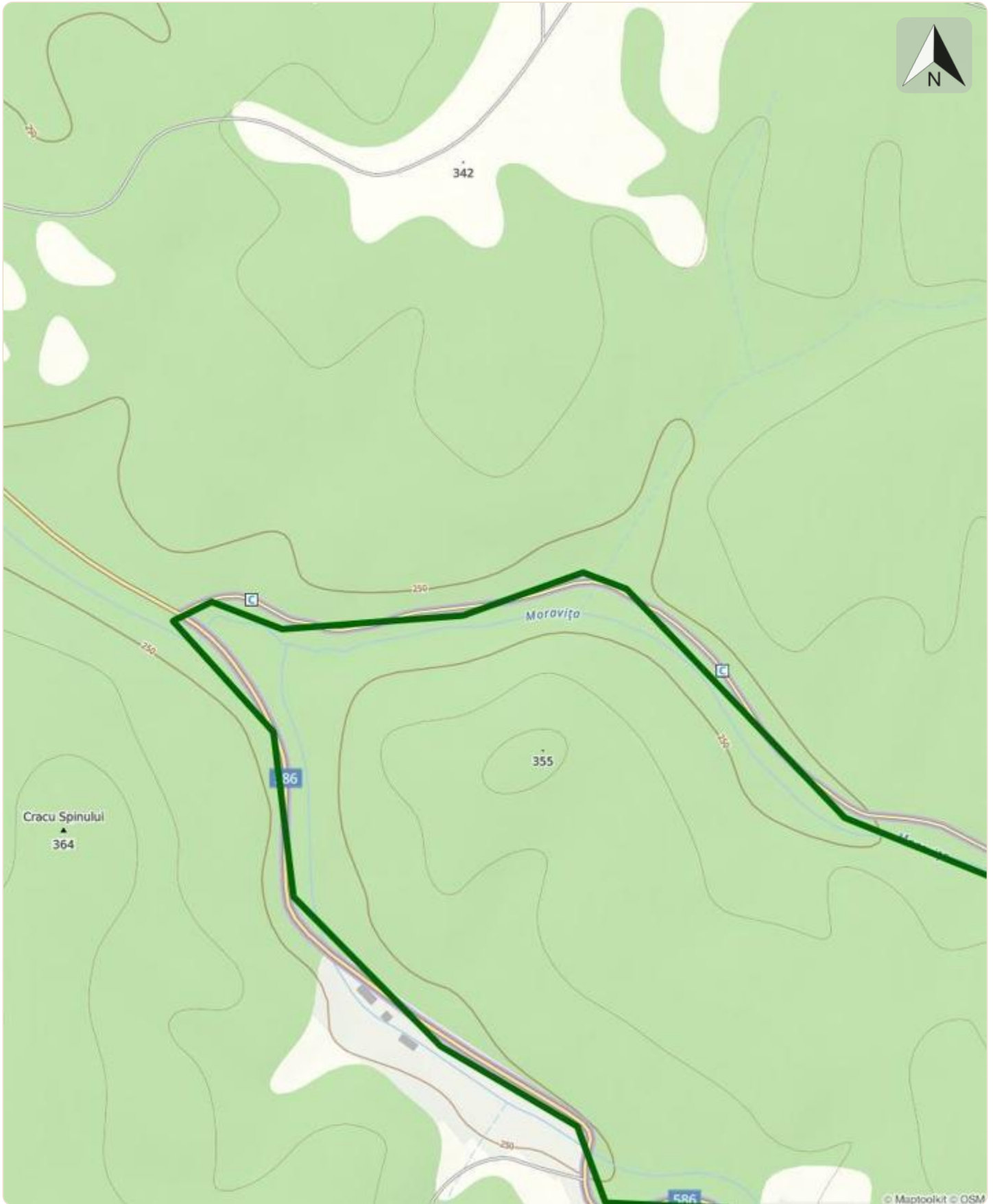


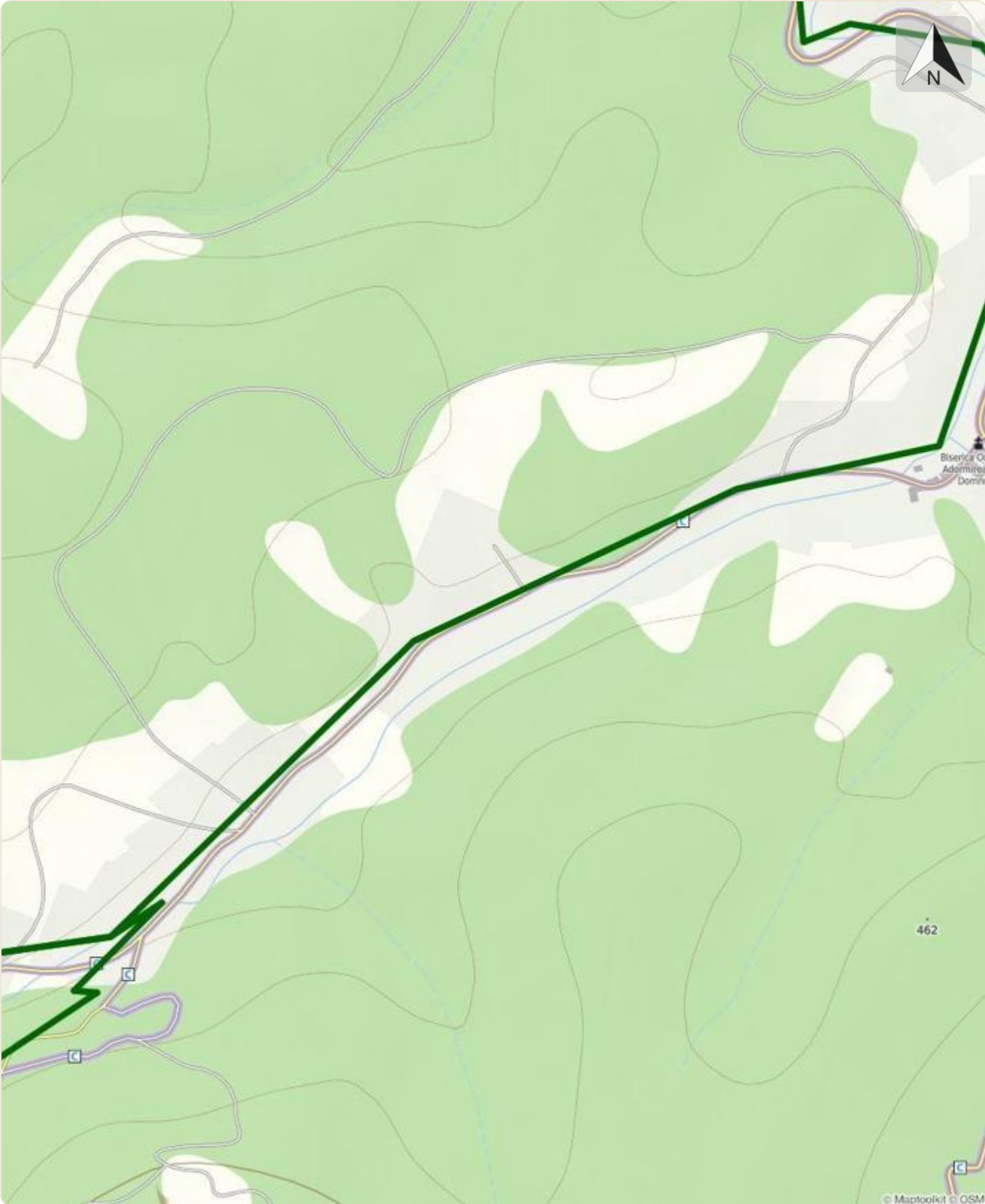


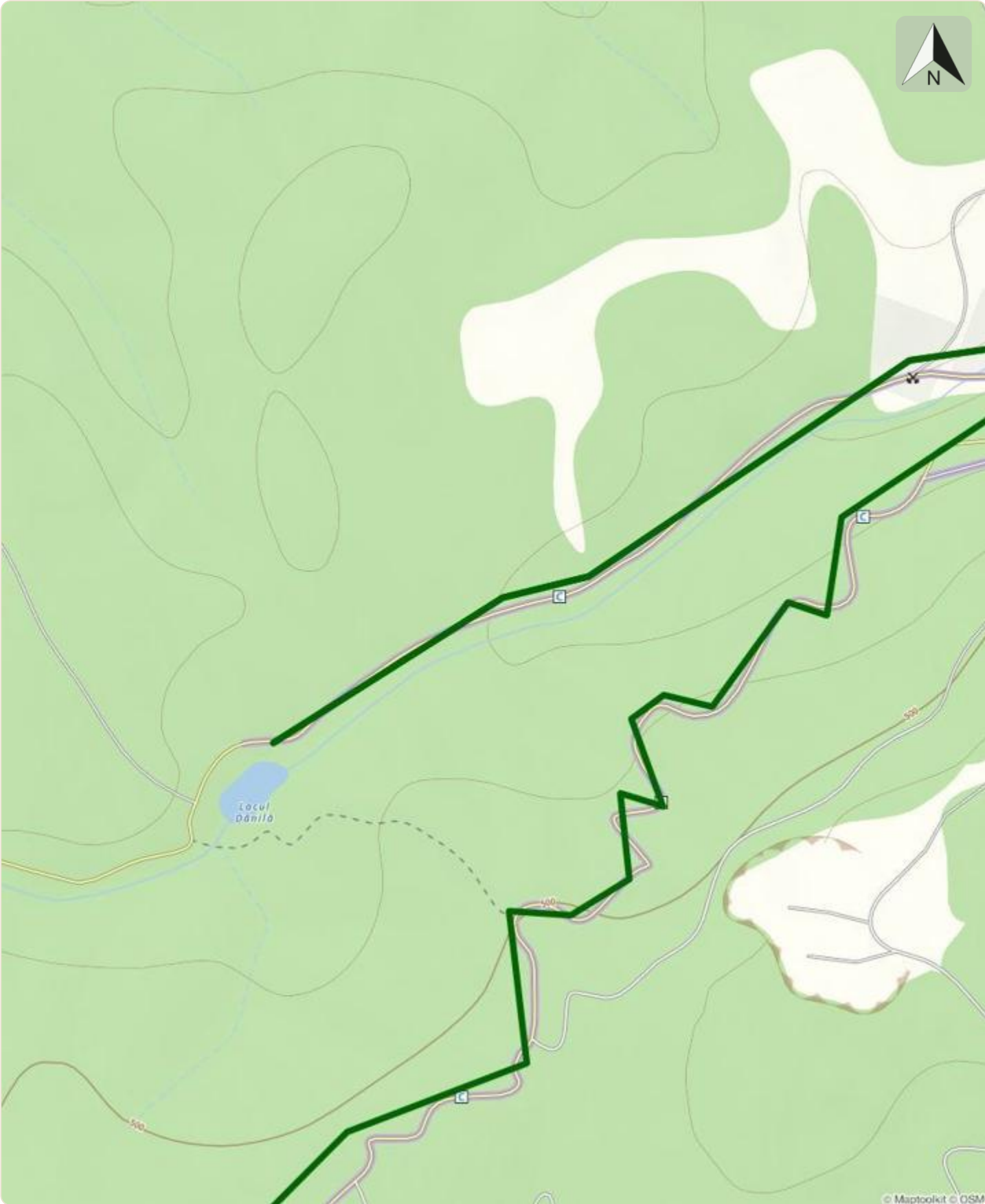


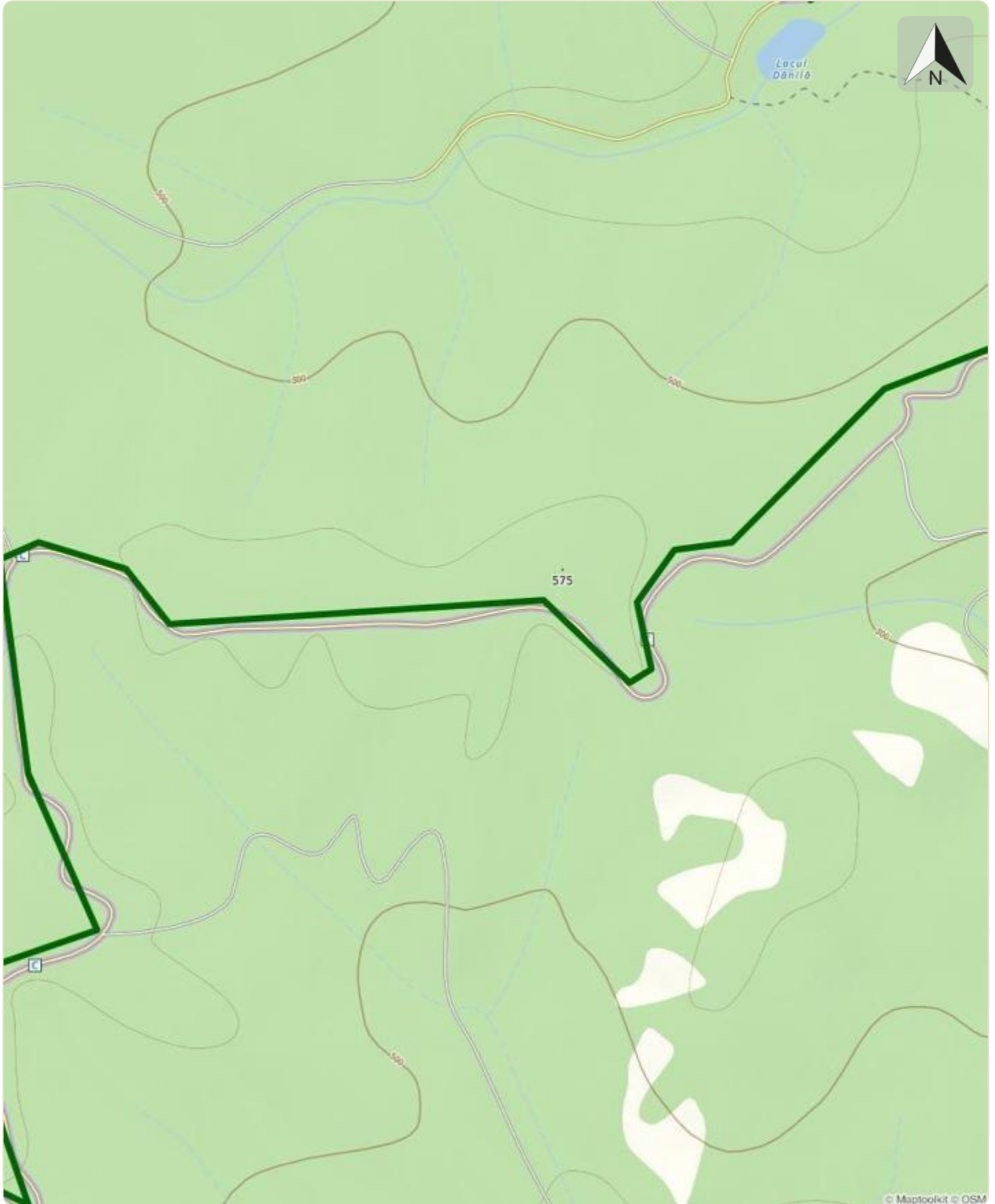


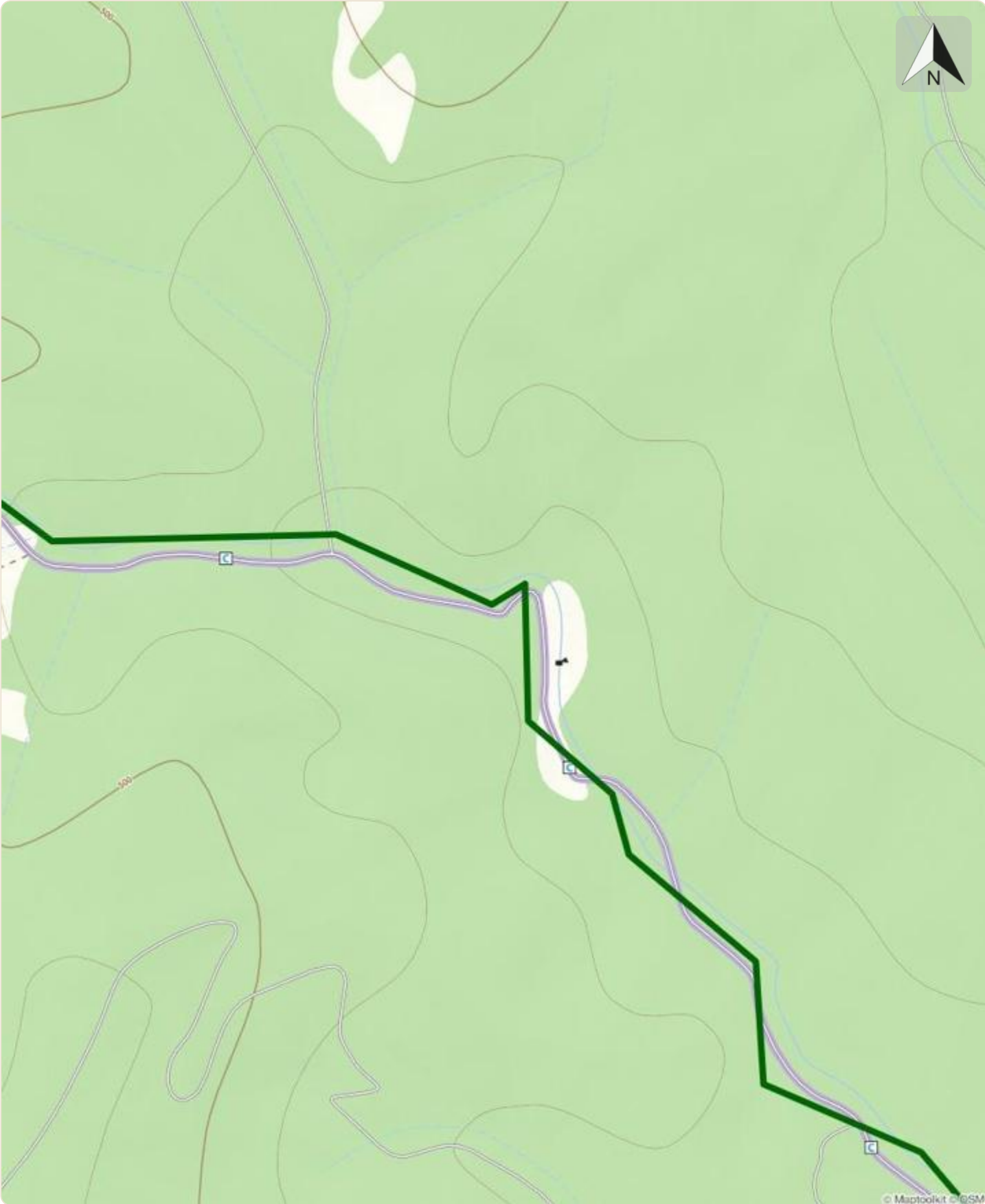


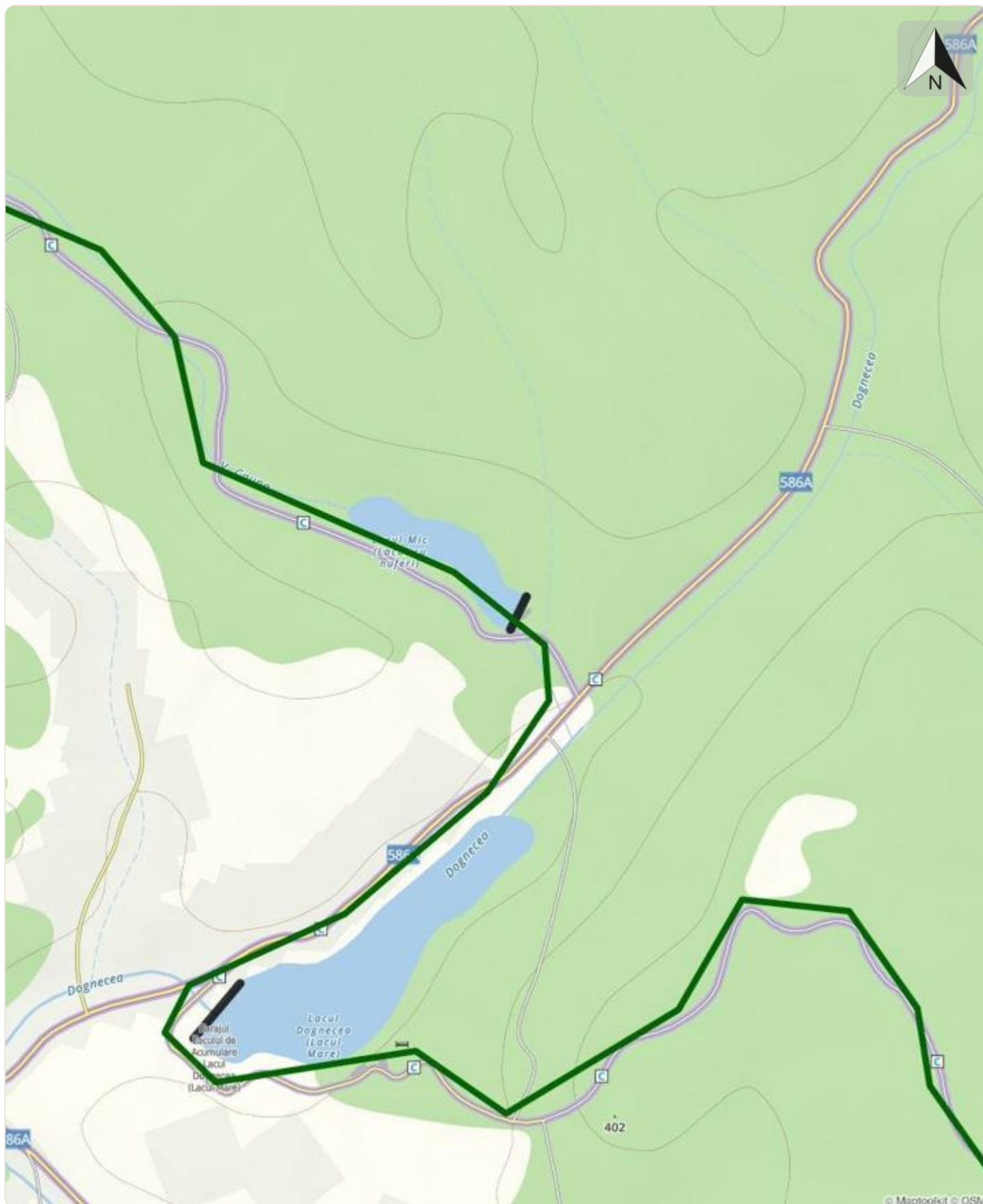


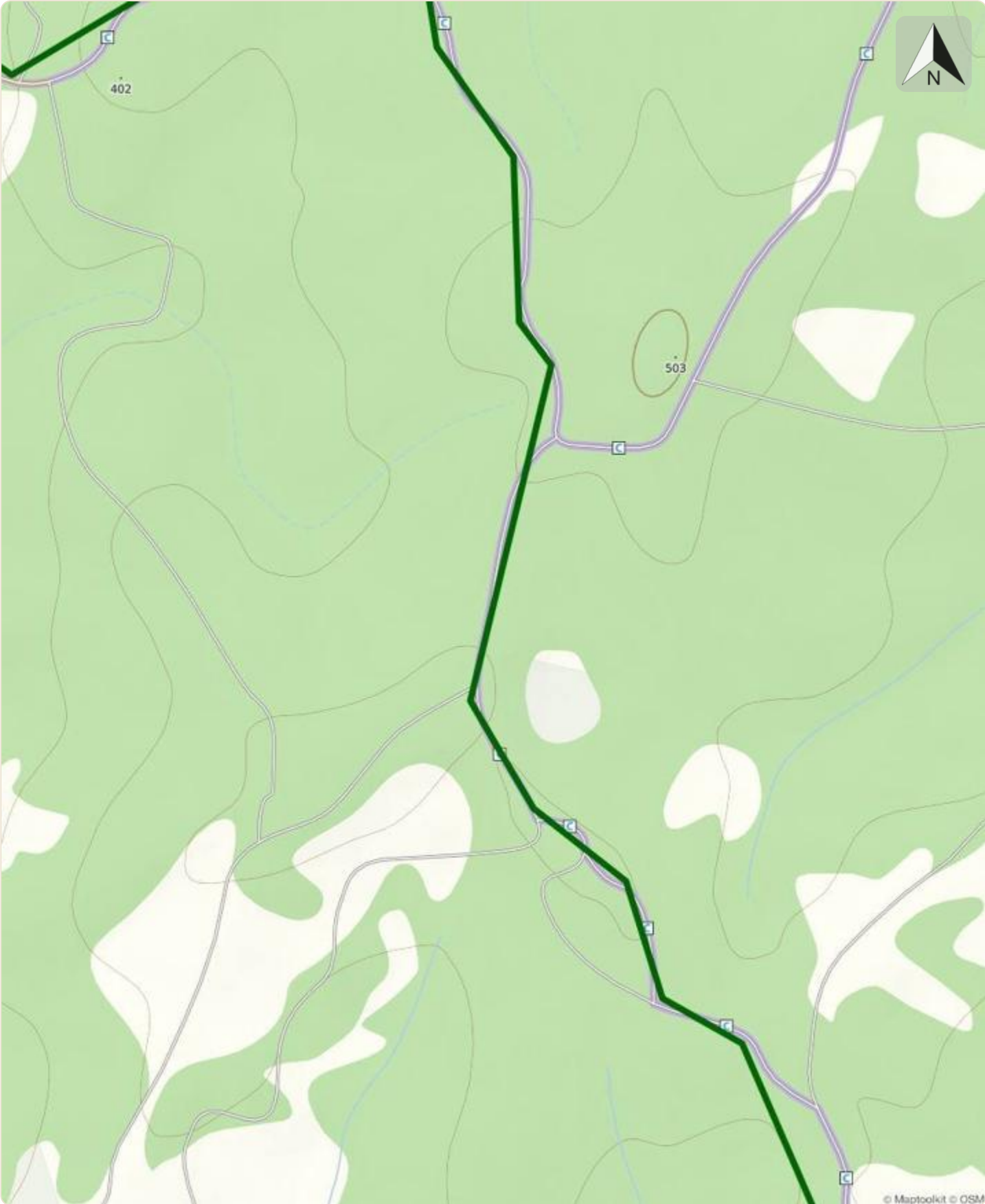


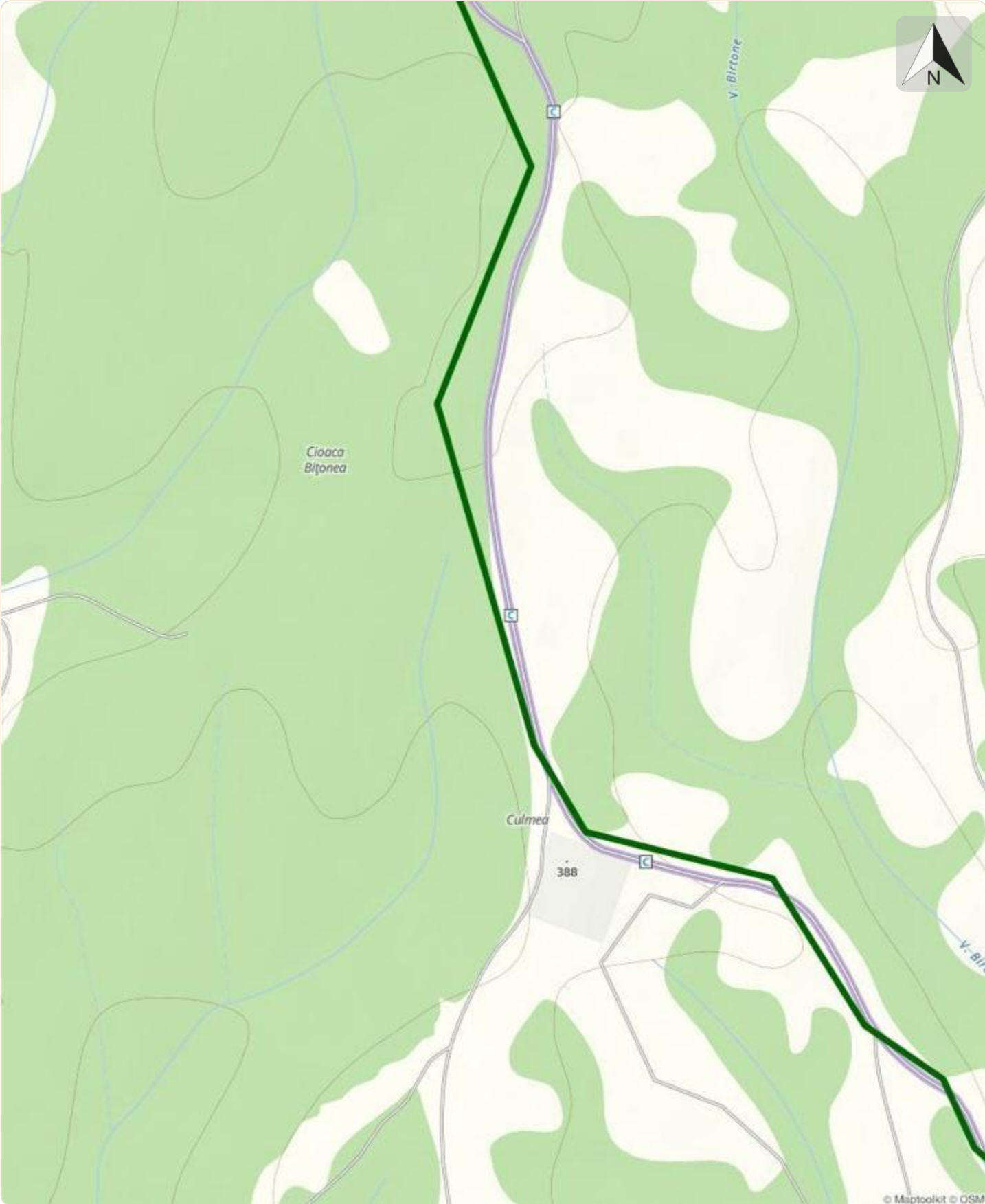


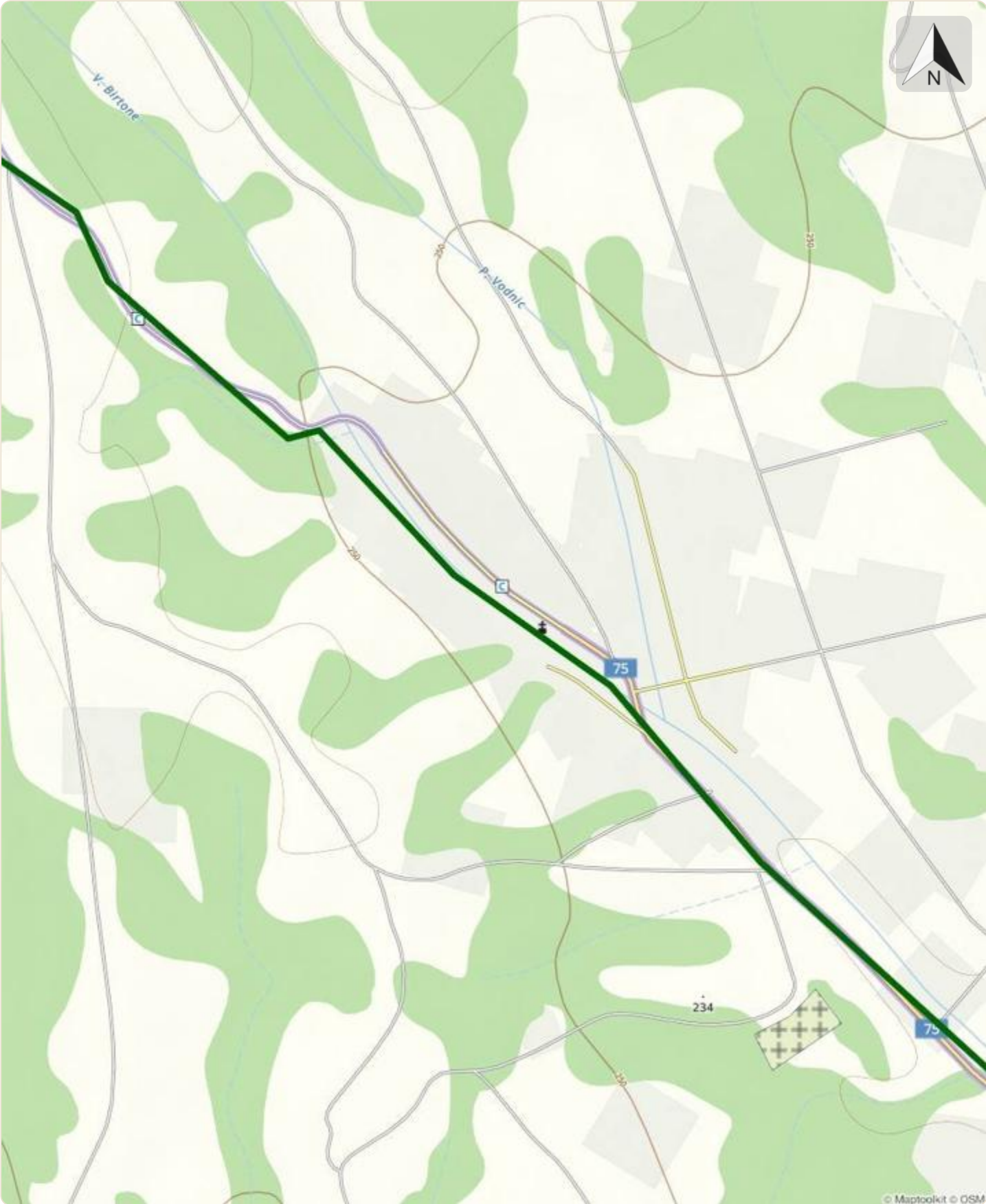


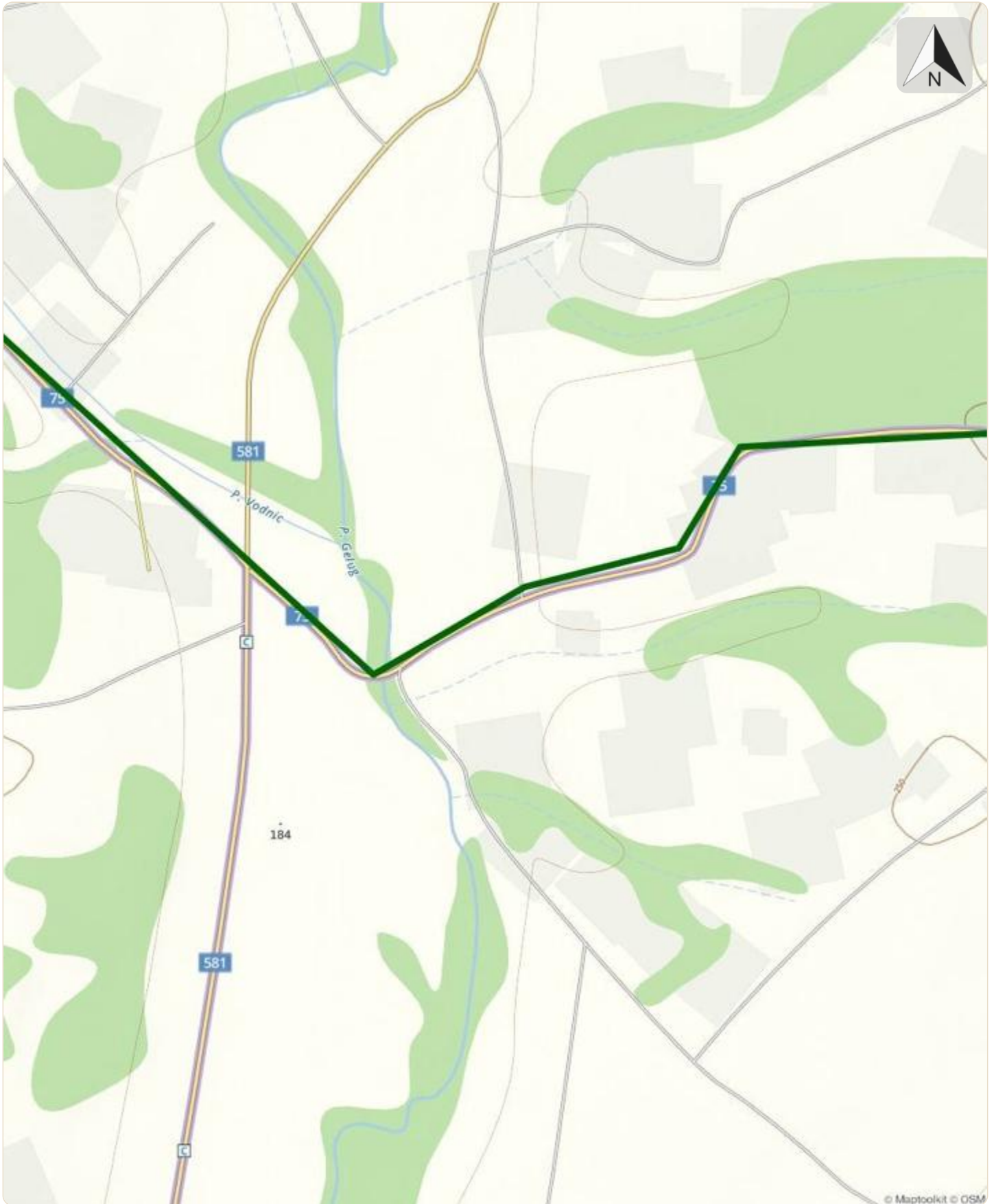


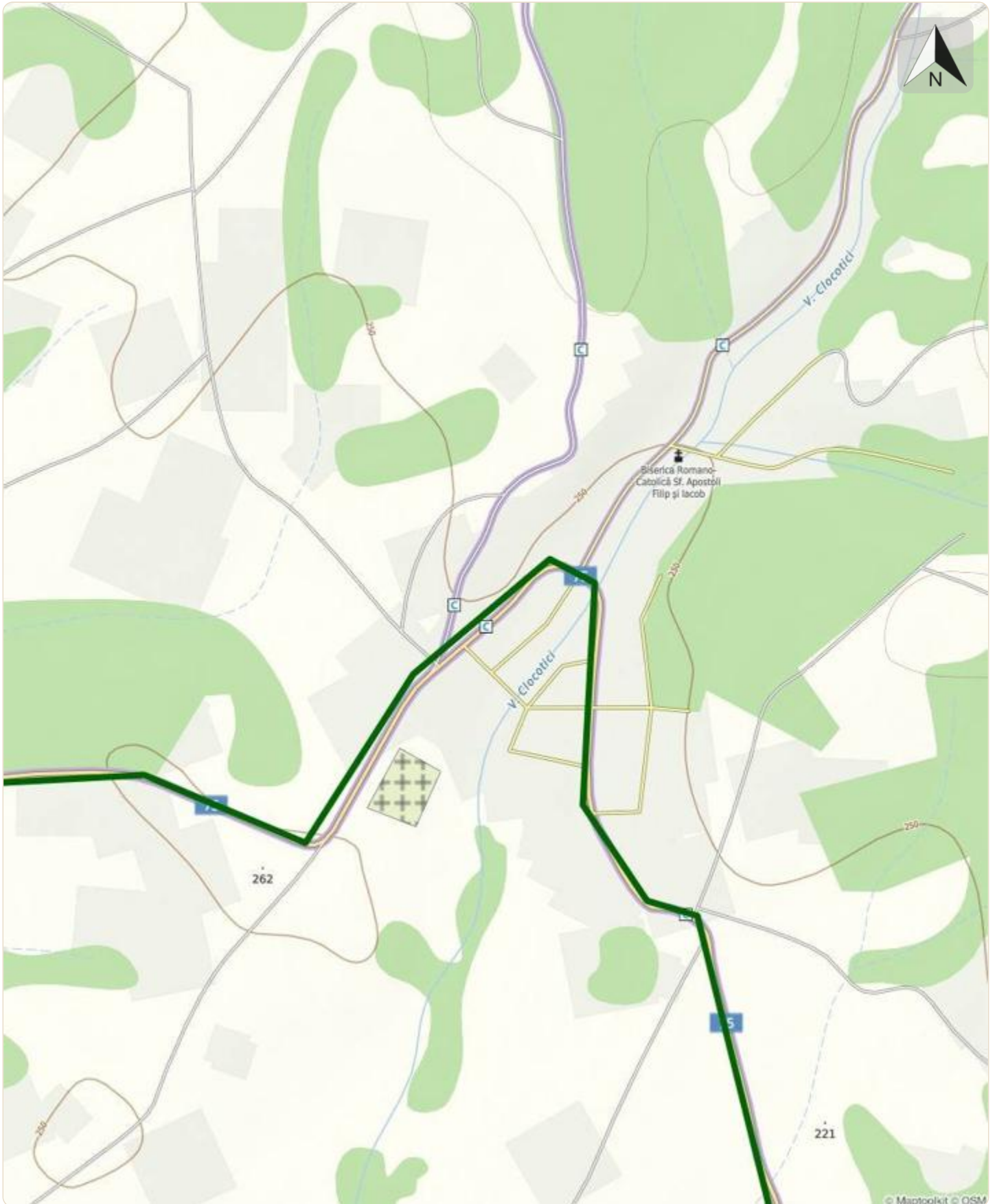


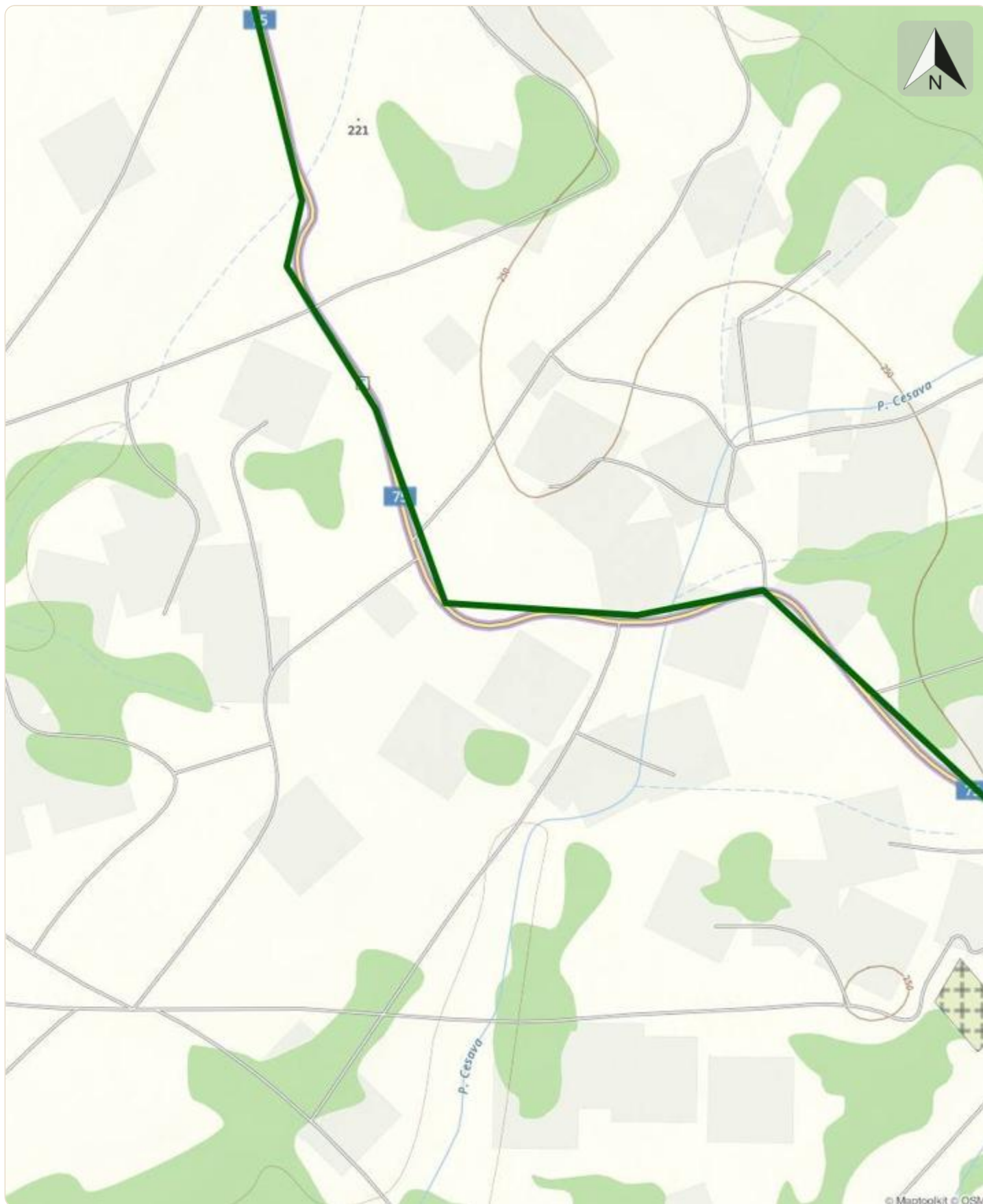


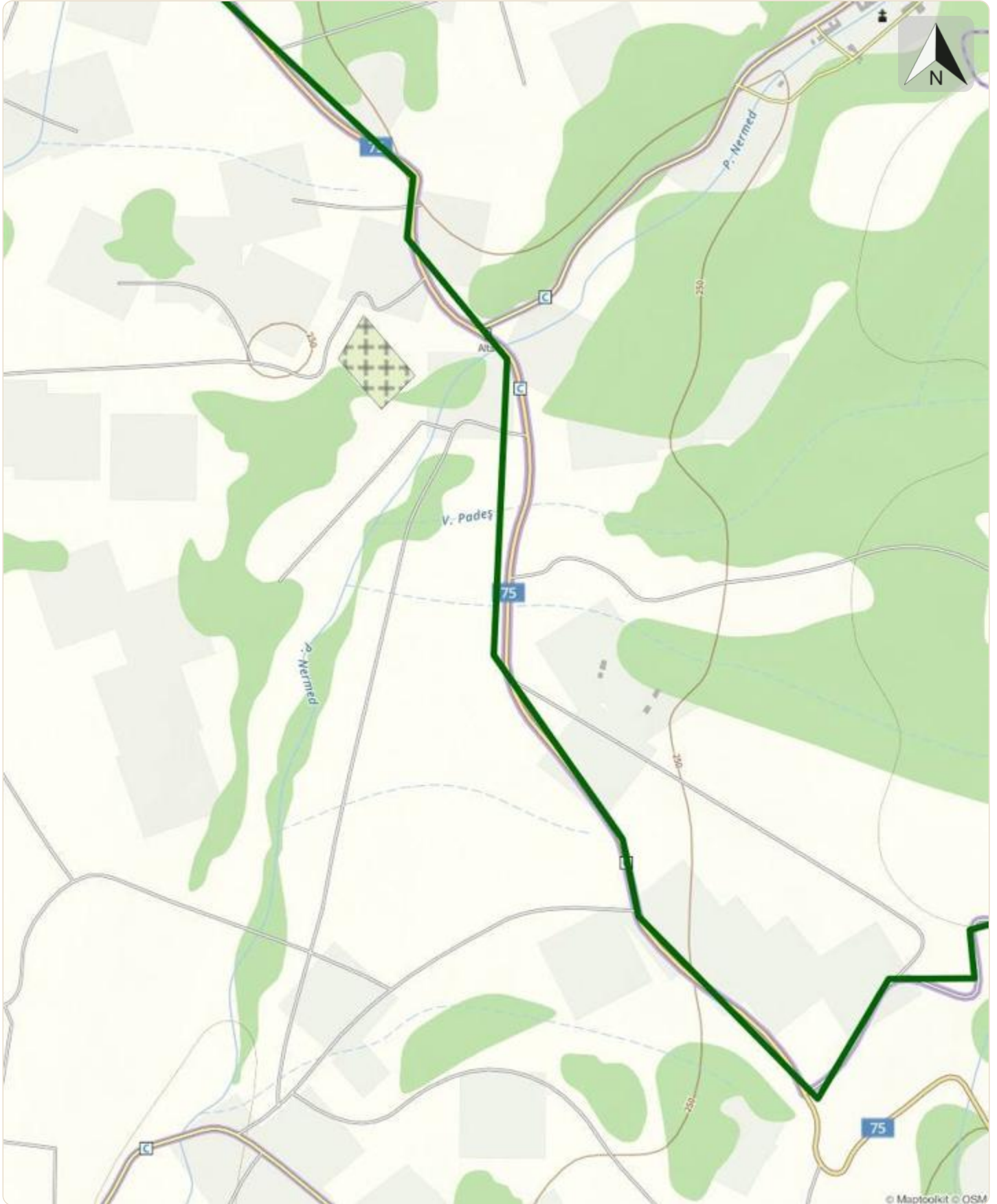


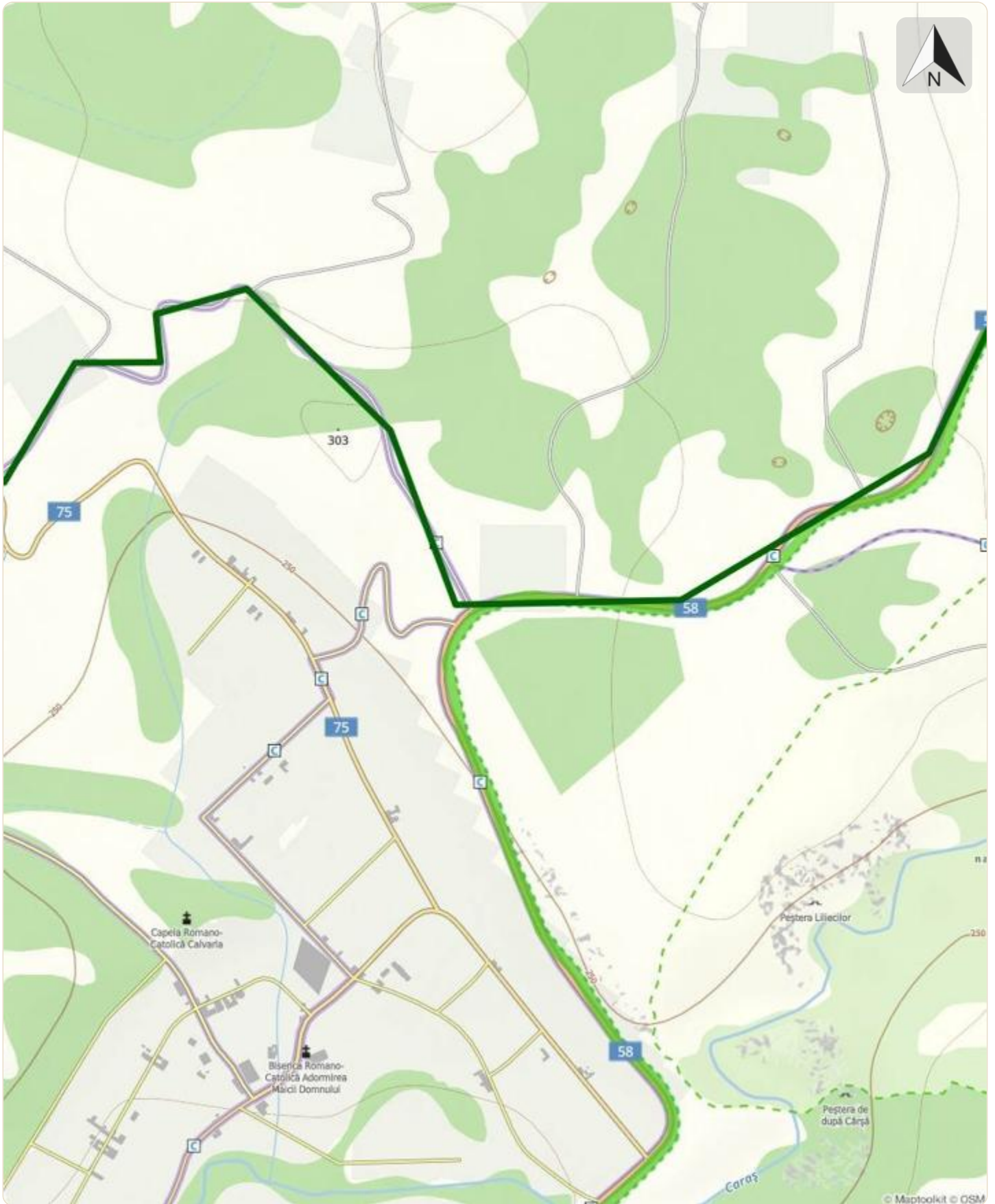


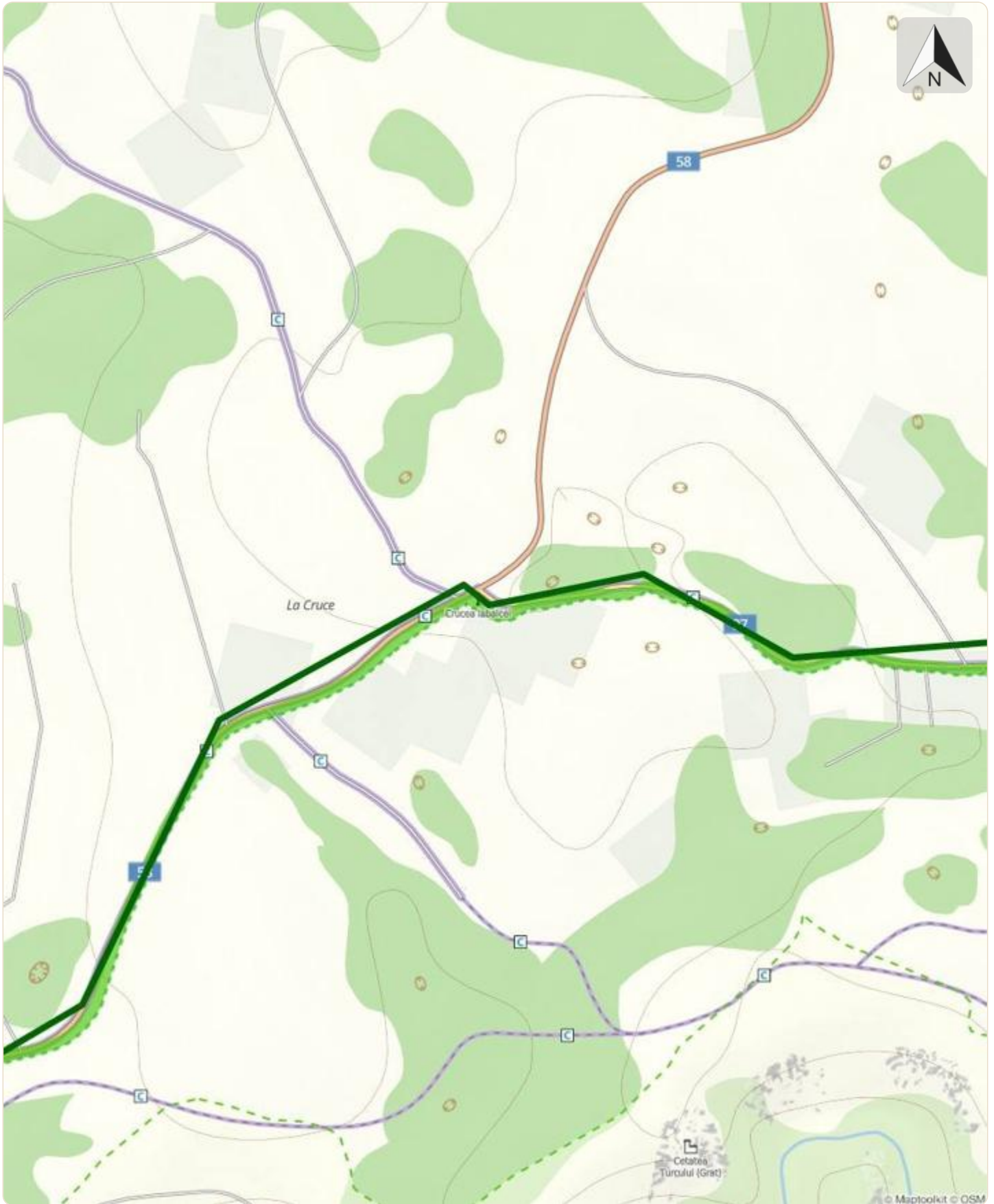


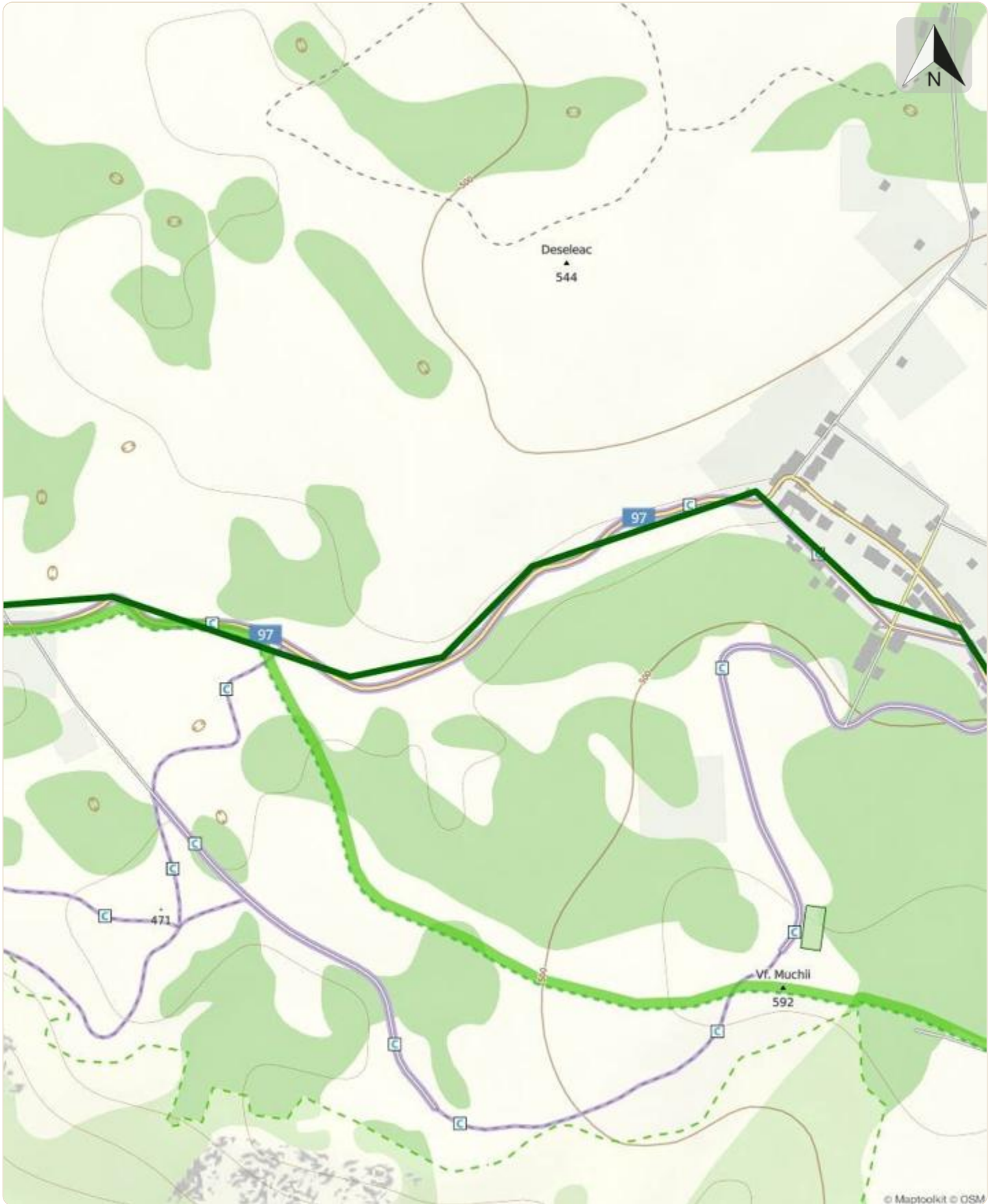












© Maptoolkit © OSM

