

05MB15: Valea Bistriței: Vatra Dornei - Cheile Zugreni



Dificultate:
ușor



Distanță:
19.8 km



Durată:
-



Urcare:
104 m



Coborâre:
209 m



Vârf:
794 m



DETALII TRASEU

Regiuni Bucovina Ciclist

Județe Suceava

Sectoare hartă 11 sectoare

Traseul 15 propune un traseu cicloturistic accesibil și pentru începători, între Vatra Dornei și Cheile Zugreni, de-a lungul Râului Bistrița, folosind în majoritate drumuri asfaltate sau macadam. Oferă priveliști spre Munții Bistriței și defileul Cheilor Zugreni.

Descriere

Acest traseu urmărește Valea Bistriței, într-o coborâre sinuoasă, domol, între Vatra Dornei și Cheile Zugreni. Un itinerar care nu pune probleme, cu diferențe mici de nivel, pe cca. 20 km lungime, în majoritate pe șosea. Stațiunea Vatra Dornei este o importantă bază turistică pentru sporturile de iarnă, turism balnear, cultural (muzee și mănăstiri) și pentru drumeții montane cu pornire din Depresiunea Dornelor. De aici se pot aborda trasee spre munții Suhardului, Călimani, Giumalău ori Munții Bistriței. Traseul de față pornește din extremitatea estică a stațiunii Vatra Dornei care urmărește malul stâng al Bistriței. Primul segment urcă domol spre satul Rusca, trecând de o mănăstire, pe malul stâng al Bistriței. În satul Rusca lăsăm la stânga traseele turistice Triunghi Roșu și Bandă Galbenă spre Cabana Giumalău, ce pot fi abordate și cu MTB. După cca. 2 km, traversăm drumul național (spre Piatra Neamț) și urmăm un drum lateral paralel cu Râul Bistrița, pe malul drept, trecând prin satul Sunători și cătunul Călinești. Ajungem în defileul Cheilor Zugreni, una dintre cele mai spectaculoase zone de pe valea Bistriței, rezervație naturală cu o lungime de 4 km și stânci cu forme bizare de 200-300 m înălțime care poartă denumiri pitorești precum: Colțul Acrii, Piatra lui Osman, Grindul Pușcatei, Stânca Coifului etc. Cei pregătiți pot aborda traseul Cruce Galbenă care traversează masivul Rarău tocmai până în comuna Pojorâta, folosind la coborâre Tranrarăul.

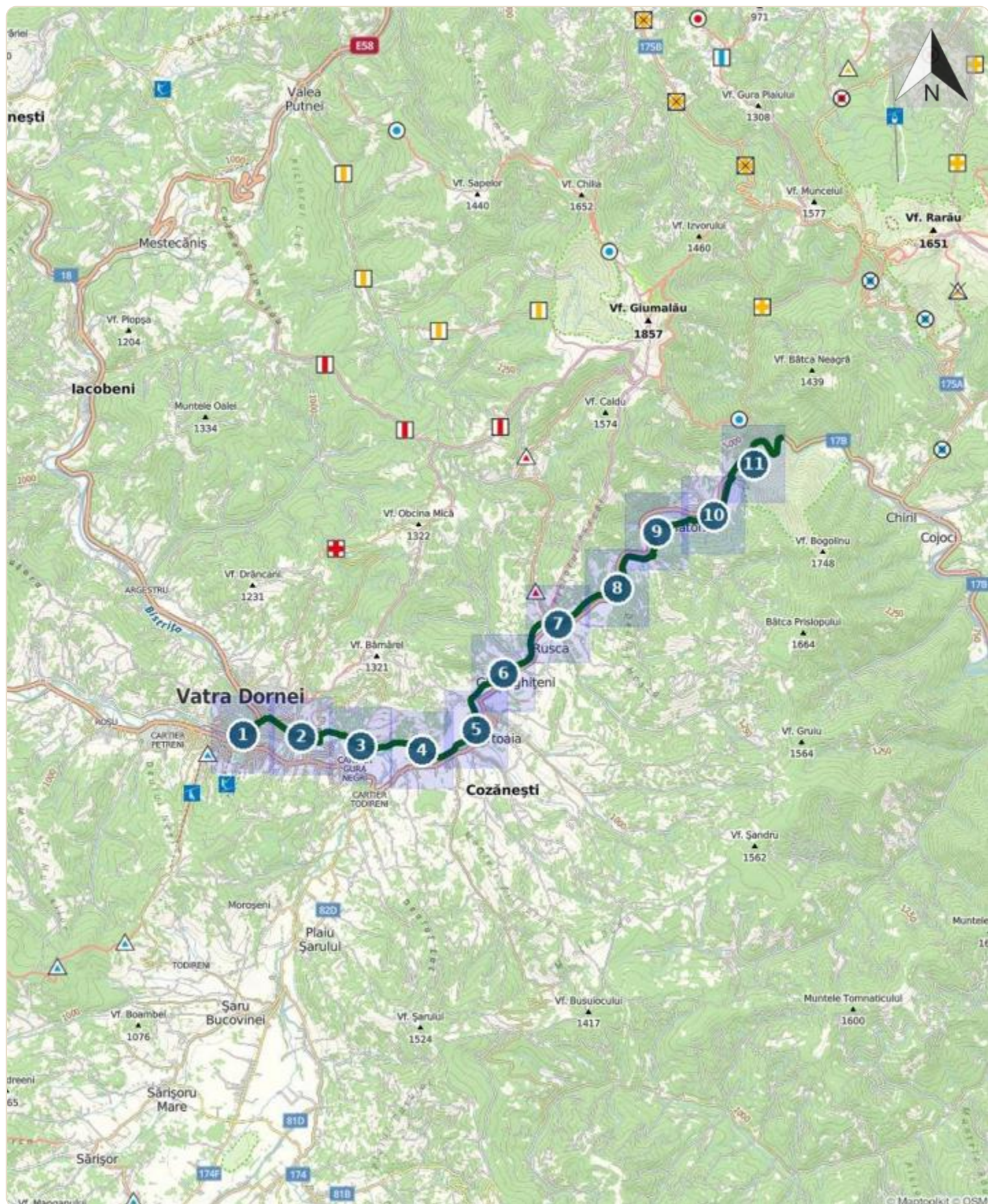
Indicații de parcurs

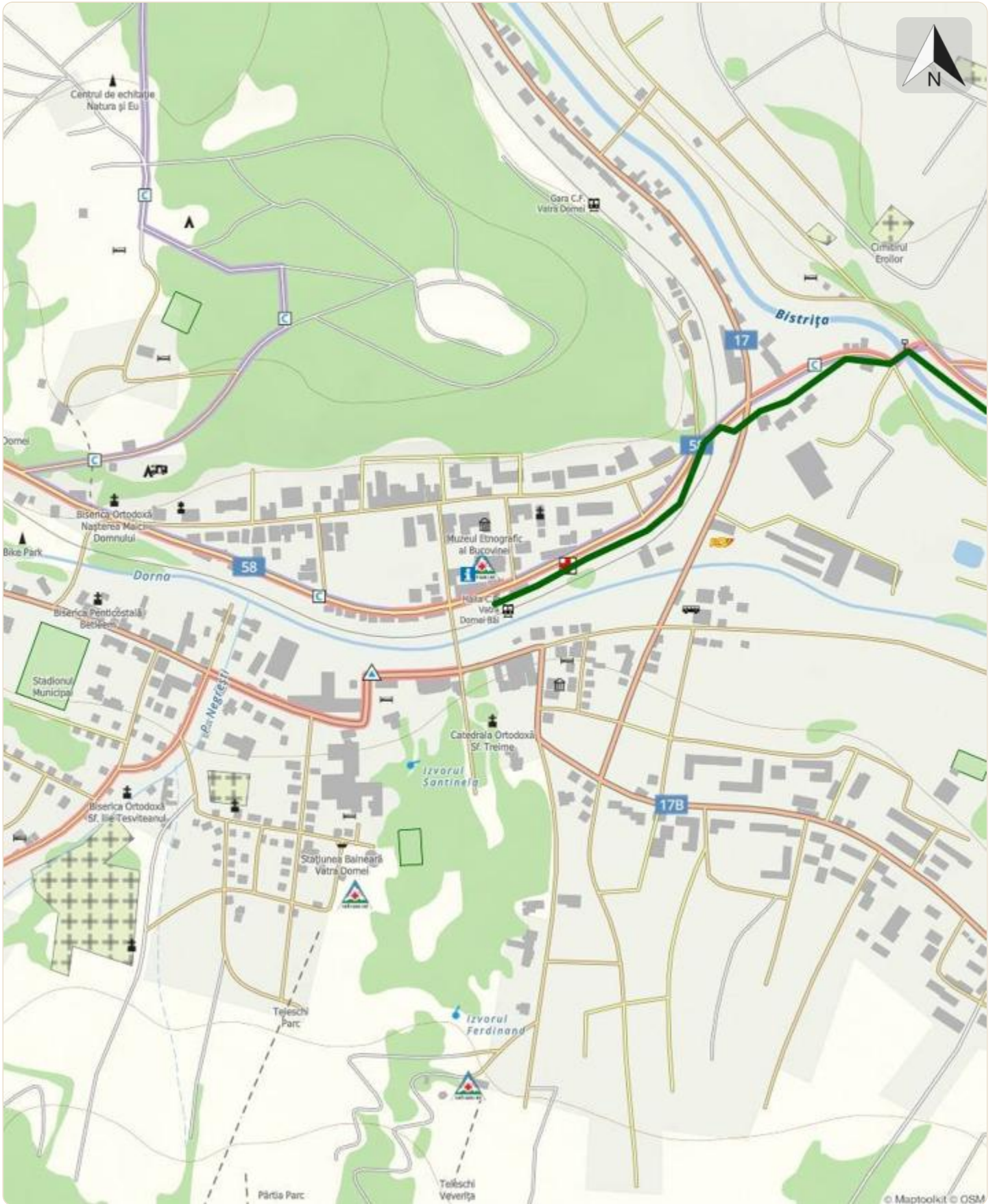
Traseul are ca punct de acces extremitatea estică a stațiunii Vatra Dornei, la 2 km în aval de confluența râurilor Bistrița Aurie și Dorna. Traseul se desfășoară în totalitate de-a lungul Râului Bistrița, nu pune probleme de accesibilitate turiștilor cu grad mediu de pregătire. De-a lungul traseului se pot admira atât Valea Bistriței cât și Munții Bistriței care sunt tot timpul în față, pe direcția de mers. După aproximativ 10 km se ajunge la podul rutier de la Rusca, loc de intersecție cu traseul de acces către Cabana Giumalău. După încă 2 km ne intersectăm cu drumul național care duce spre Piatra Neamț. Traversăm podul spre amonte (dreapta) și intrăm din nou pe un drum lateral paralel cu Râul Bistrița. Până în zona Cheile Zugreni drumul ne poartă prin satul Sunători și cătunul Călinești. Întoarcerea spre Vatra Dornei se poate face pe același traseu sau pe șoseaua asfaltată care se află pe partea stângă a Râului Bistrița.

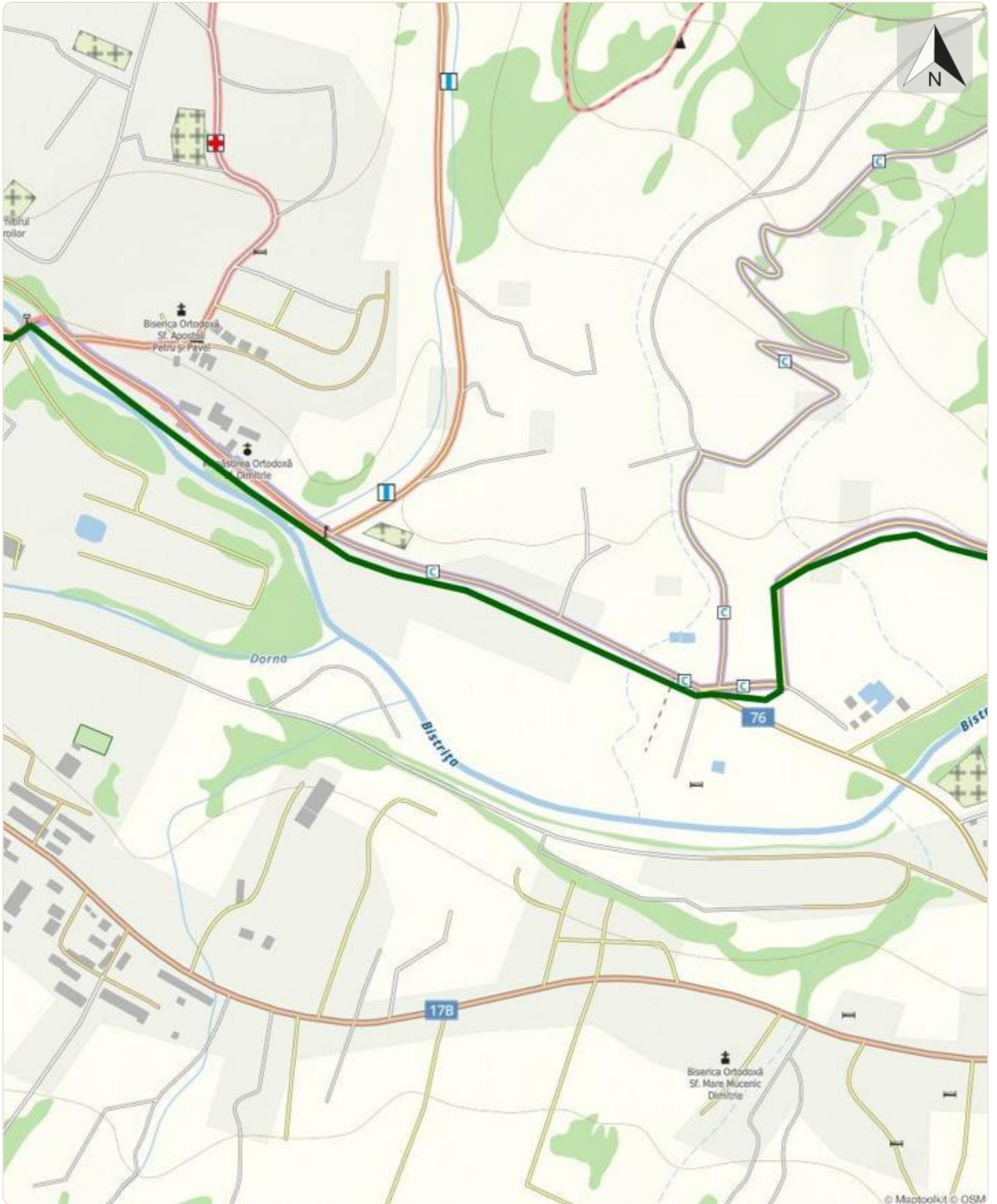
Etape

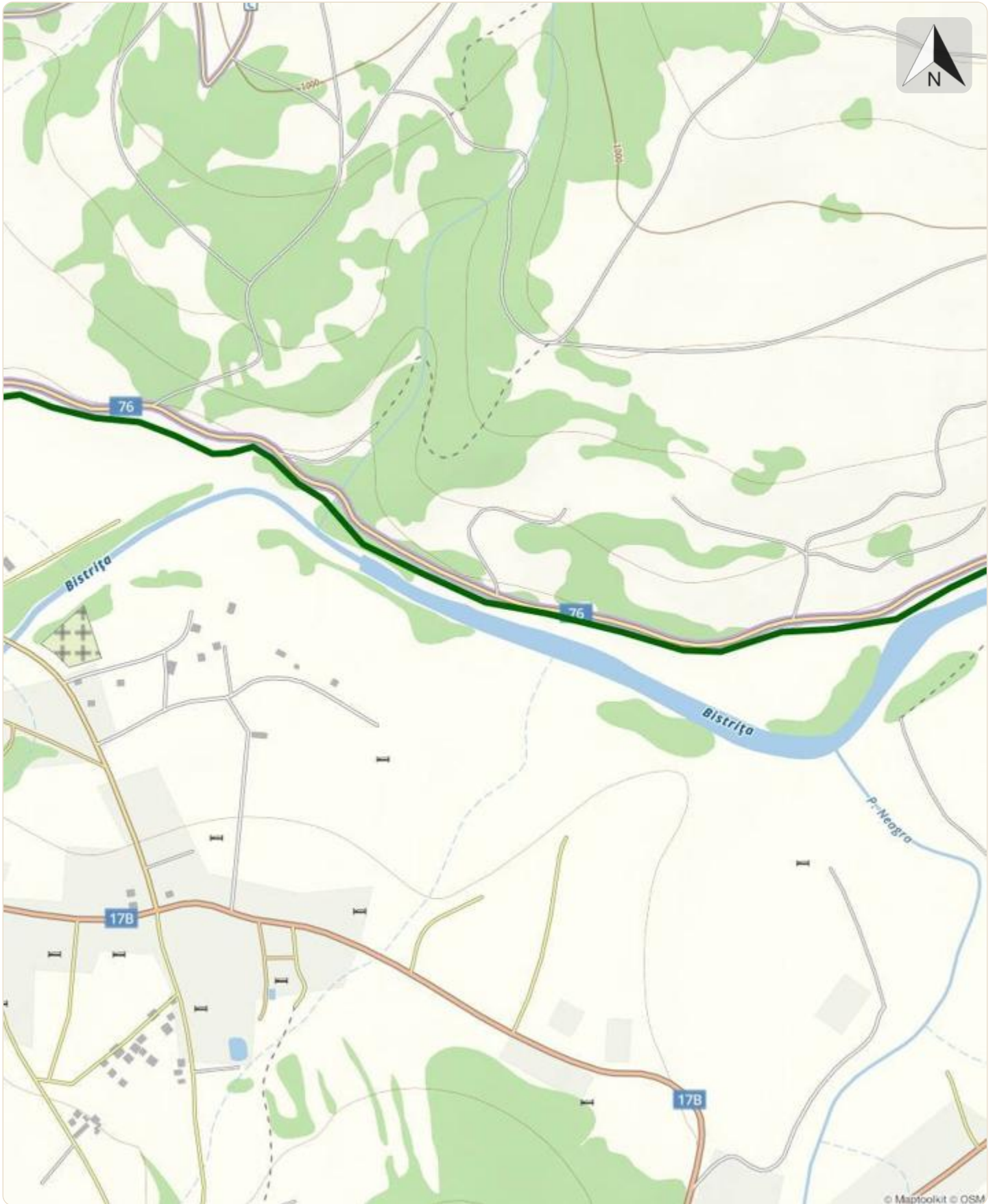
Valea Bistriței: Vatra Dornei - Mănăstirea Ortodoxă Acoperământul Maicii Domnului - Rusca - Sunători - Cheile Zugreni

05MB15: Valea Bistriței: Vatra Dornei - Cheile Zugreni

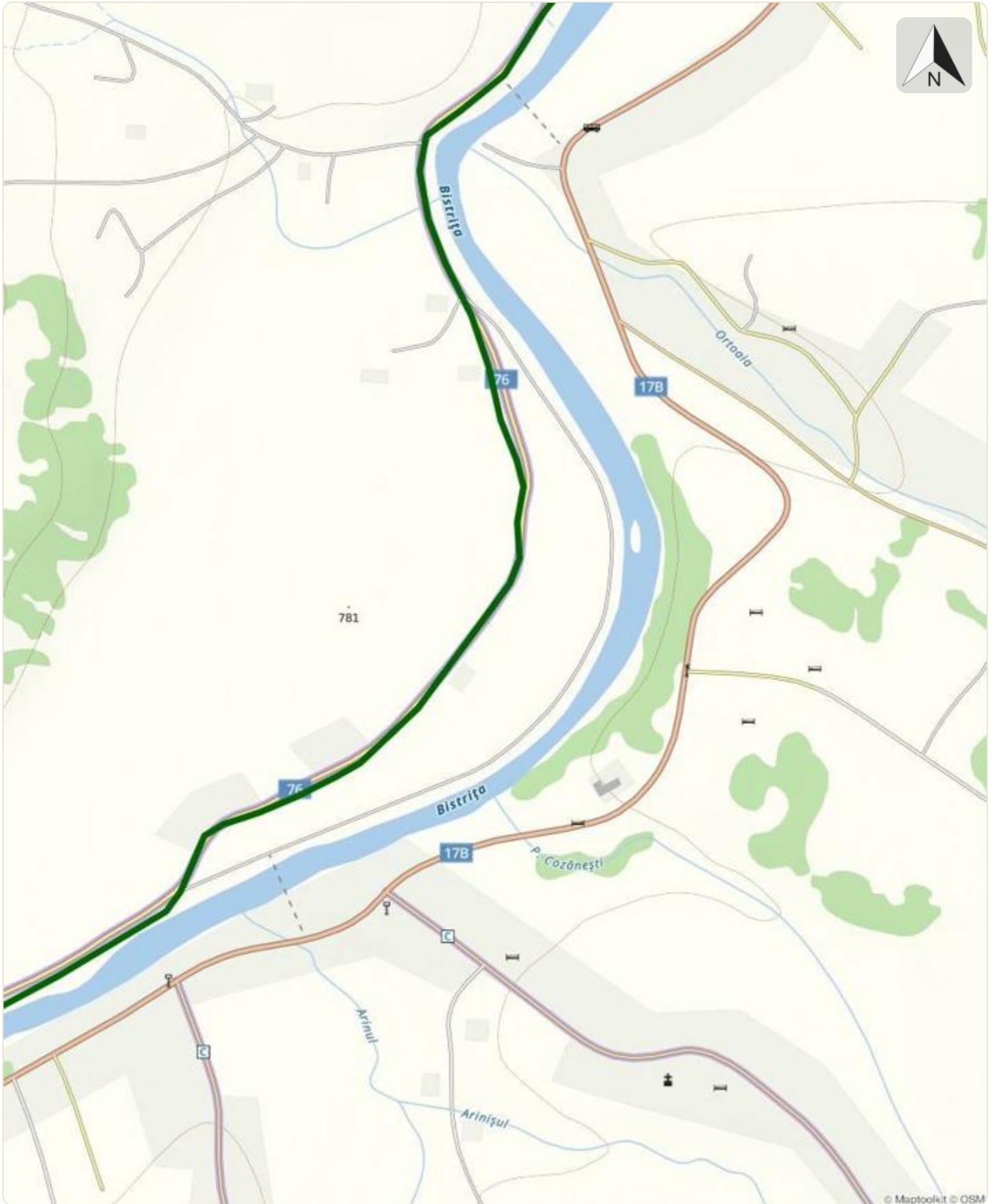














© Maptoolkit © OSM

