

06MB11: Via Transilvanica, Terra Saxonum 1/4: Archita - Saschiz



CICLISM



Dificultate:
mediu



Distanță:
40.9 km



Durață:
-



Urcare:
1113 m



Coborâre:
1162 m



Vârf:
726 m



DETALII TRASEU

Regiuni Țara Bisericilor Fortificate Ciclist

Sectoare hartă 21 sectoare

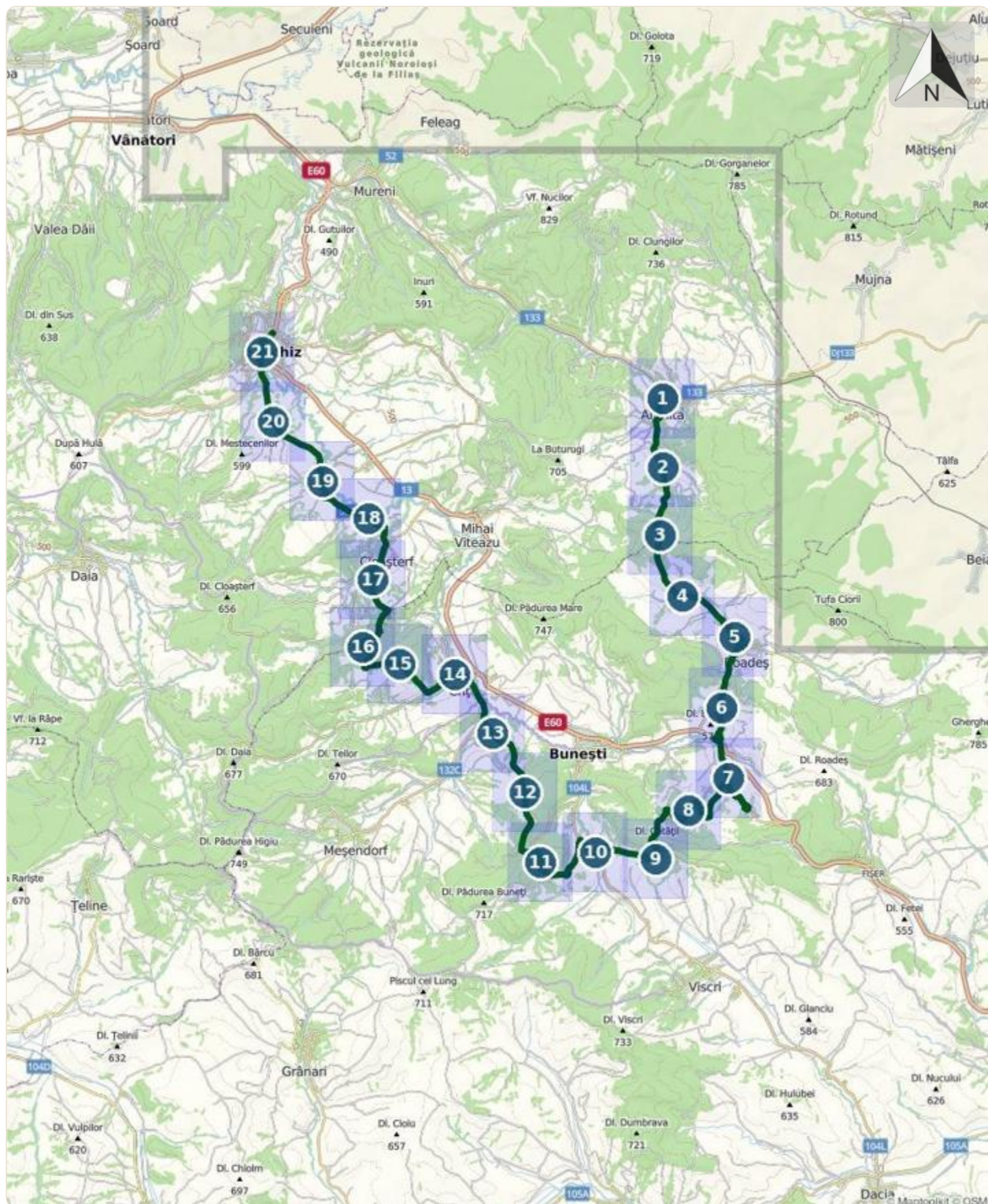
Indicații de parcurs

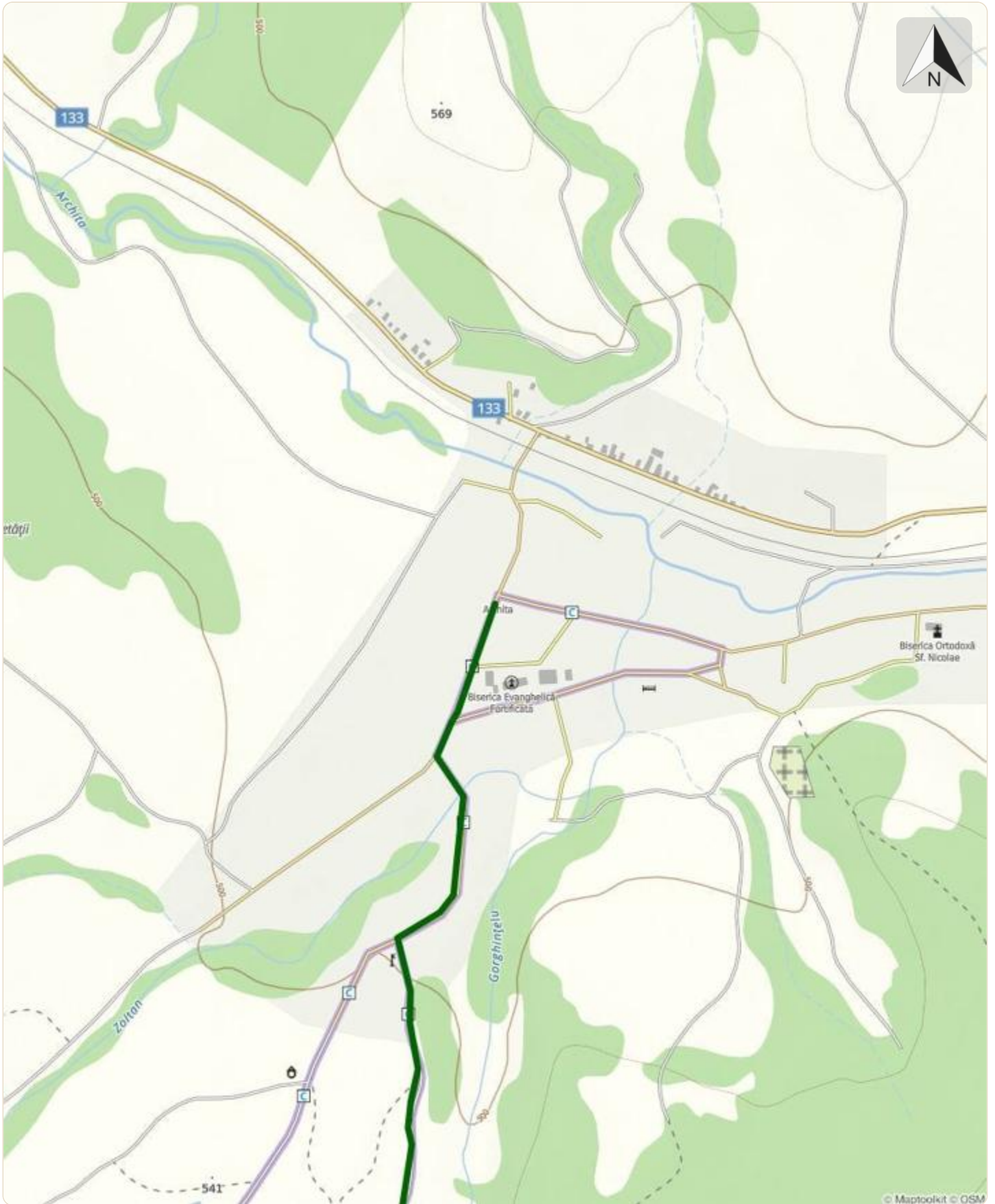
Via Transilvanica este un traseu de 1400 km care străbate România de la Putna la Drobeta Turnu-Severin, ce poate fi parcurs pe jos, călare sau pe bicicletă. Dacă împărțim etapa Terra Saxonum (Ținutul Săsesc) în 4 trasee de bicicletă, acest traseu reprezintă primul. Din Archita trecem dealul, apoi coborâm în lunca pârâului Archita și străbatem satul Rodeș. La ieșirea din sat părăsim asfaltul și urmăm un traseu de-a lungul pârâului, până la DN13, pe care-l trecem sub podul văii Scroafa. Menținem direcția sud pe un drumeag dintre două garduri electrice, iar la o trecere de pârâu ne abatem dus-întors să vizităm Mănăstirea Ortodoxă Bunești (opțional). Aici putem urca pe deal pe „drumul crucii”, amenajat, până la un punct de belvedere marcat cu o troiță (circa 50 m D+). Reveniți la pârâu urmează un traseu ceva mai întortocheat, prin tufărișuri, poieni dar și stejari mari și rari, apoi trecem Dealul Cetății prin pădure și coborâm la DJ104L în apropierea podului peste Valea Lacului. Ne îndreptăm spre Bunești pe drumul amintit recent asfaltat, dar nu intrăm în localitate ci cotim stânga pe un drum forestier și astfel mai trecem un deal, la Criț. Străbatem localitatea și de la marginea ei din nou avem de trecut dealul la Cloașterf, de unde mergem la Saschiz pe DC53C asfaltat.

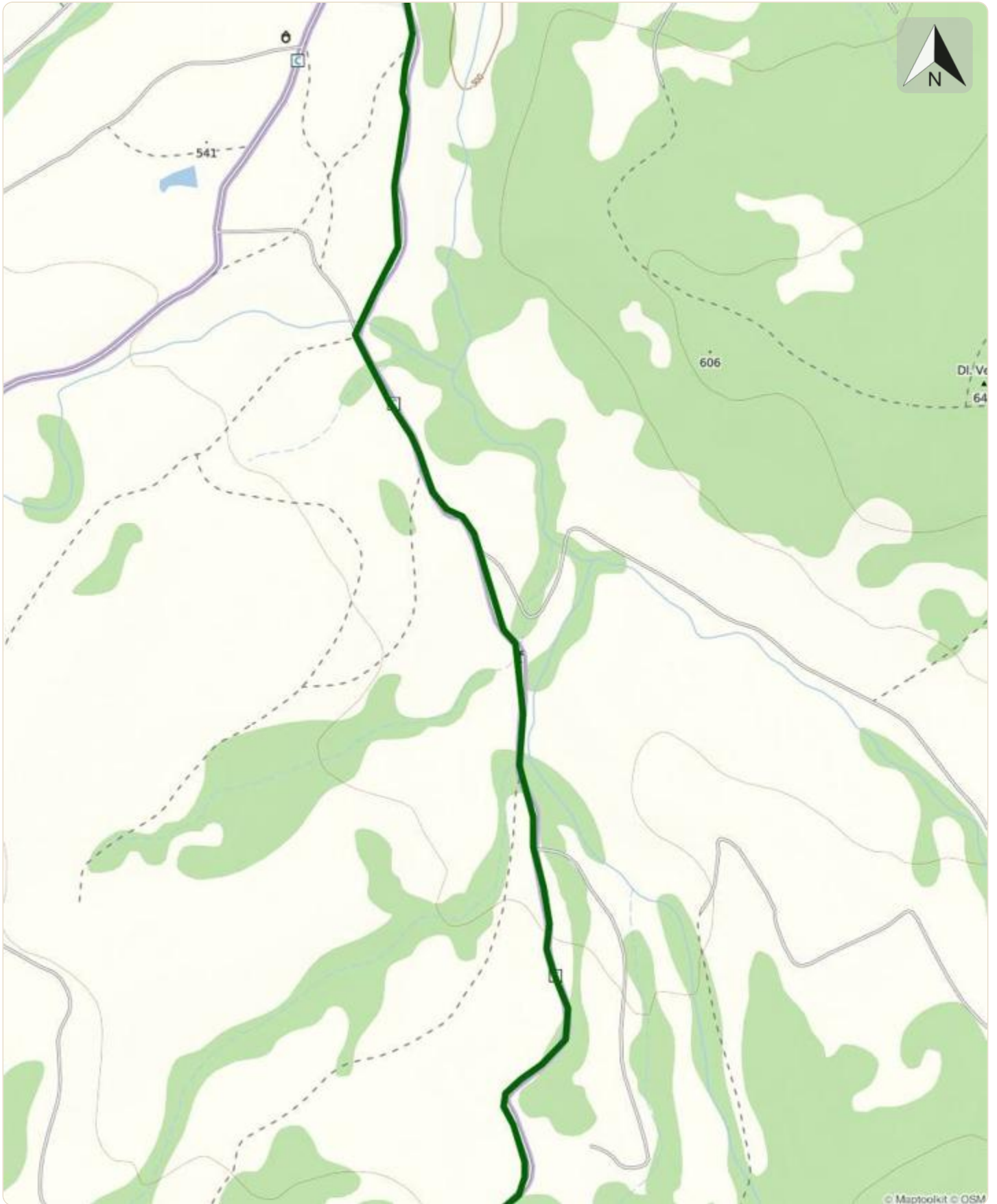
Etape

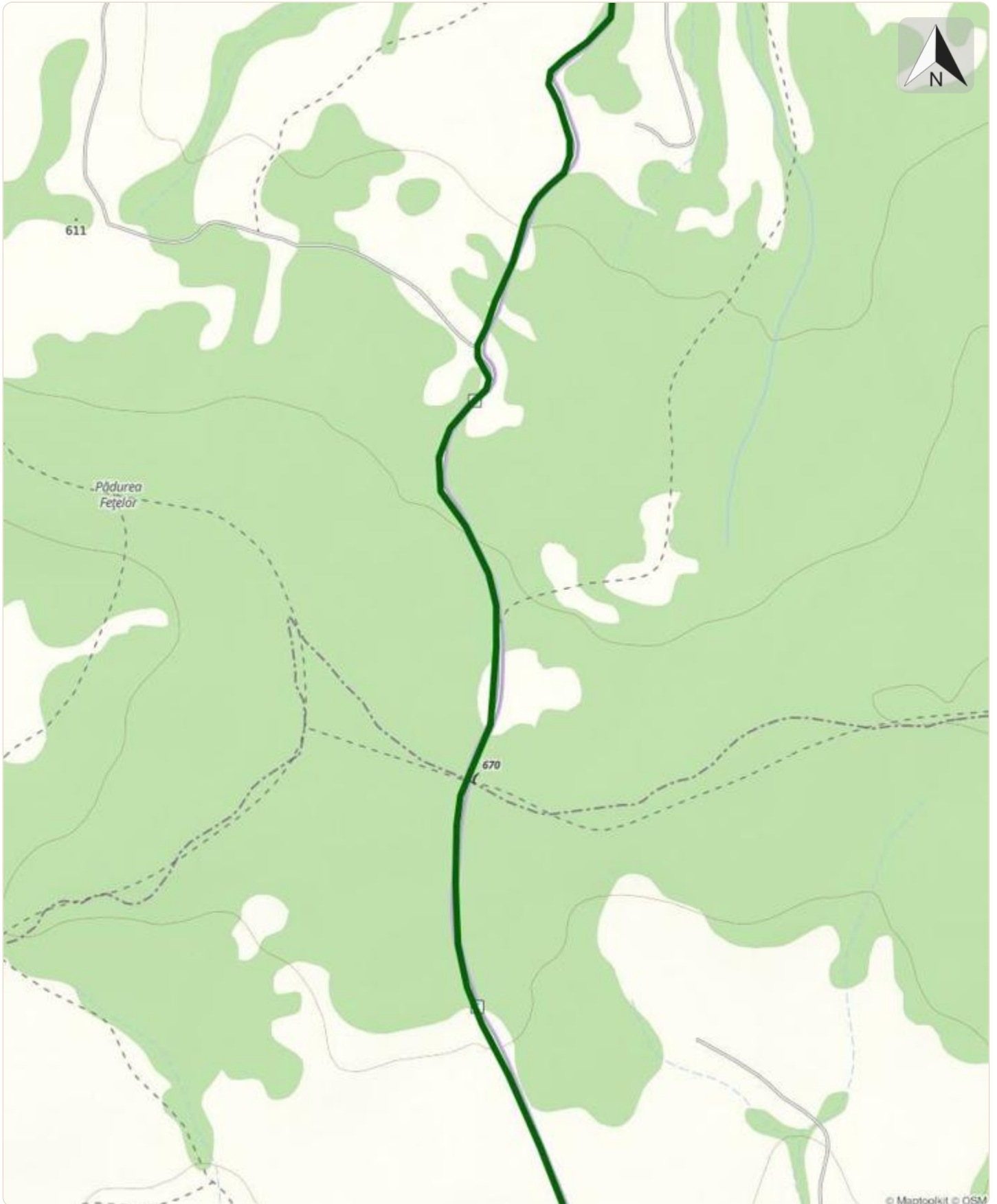
Via Transilvanica, Terra Saxonum 1/4: Archita - Rodeș - DN13 - Mănăstirea Bunești - Dealul Cetății - DJ104L - Dealul Varlea - Dealul Mabilei - Criț - Cloașterf - DC53C - Saschiz

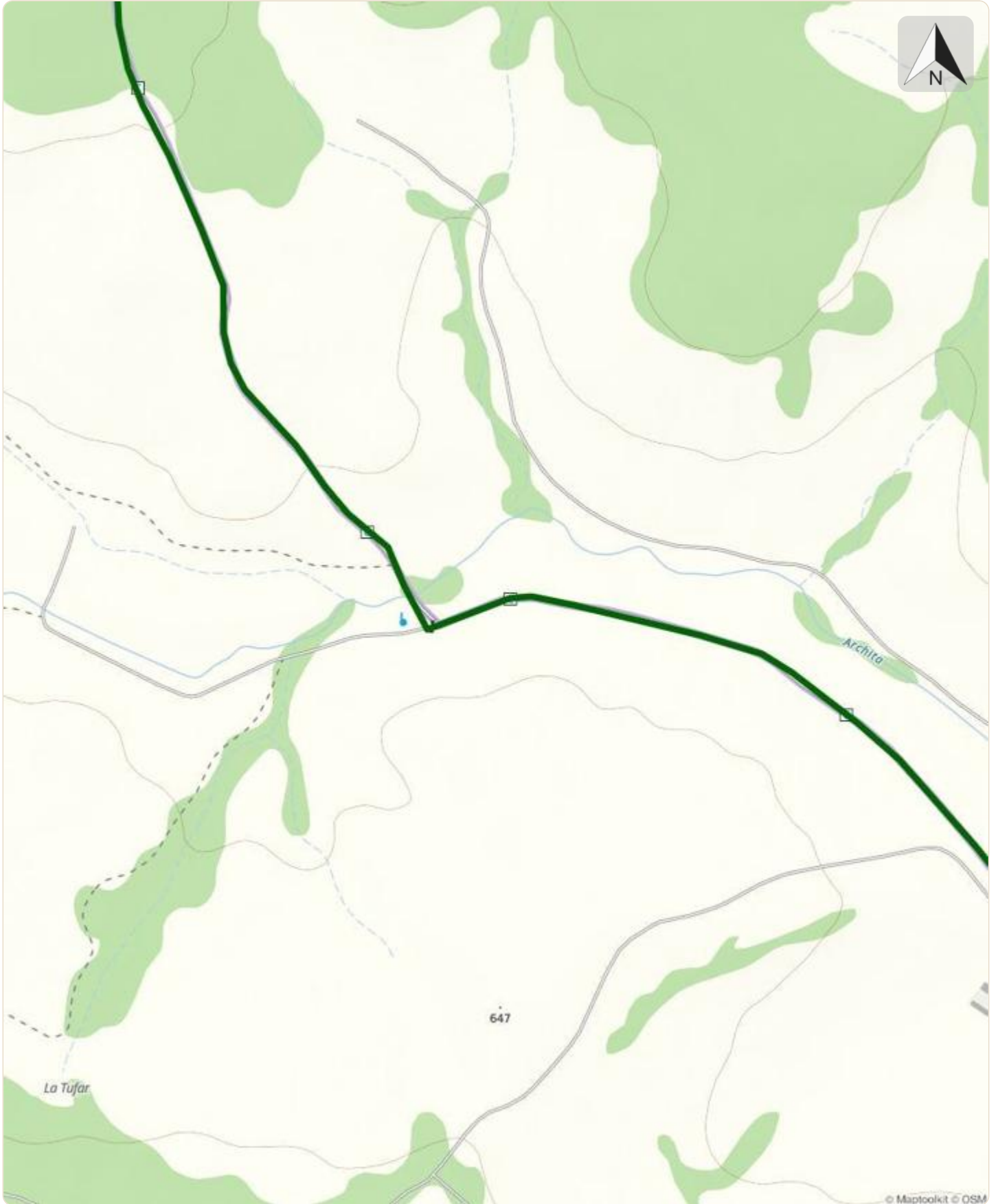
06MB11: Via Transilvanica, Terra Saxonum 1/4: Archita - Saschiz

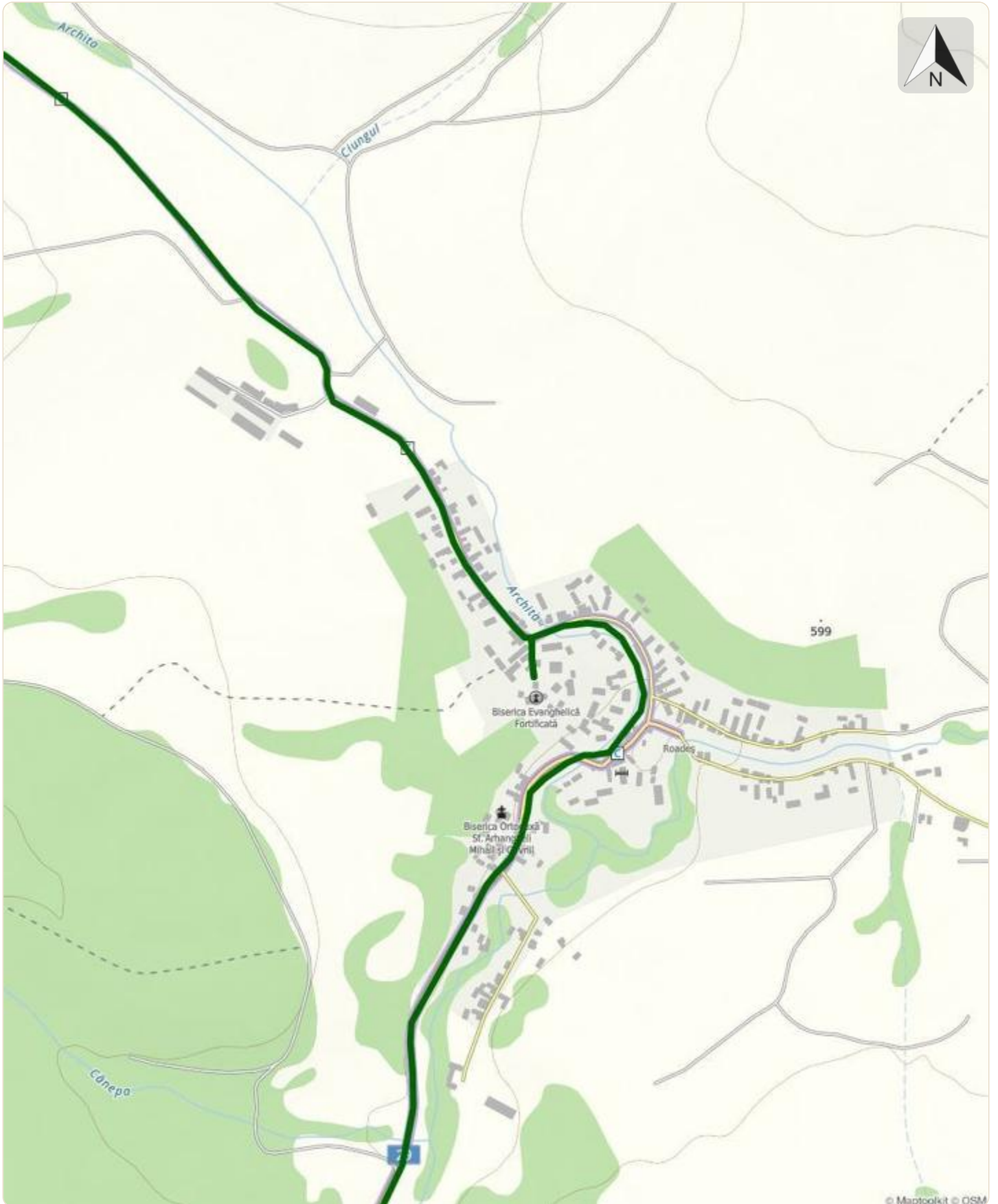


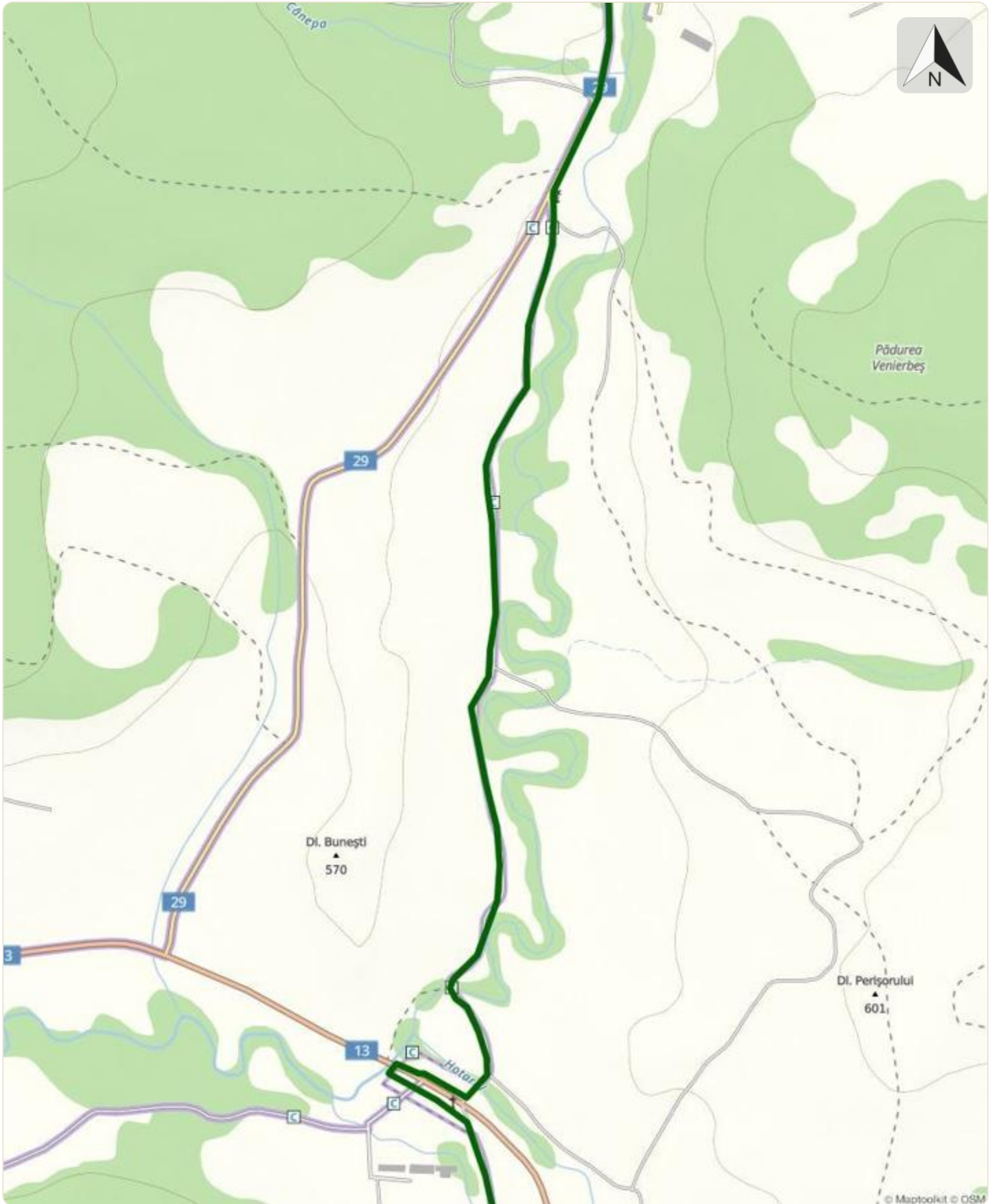


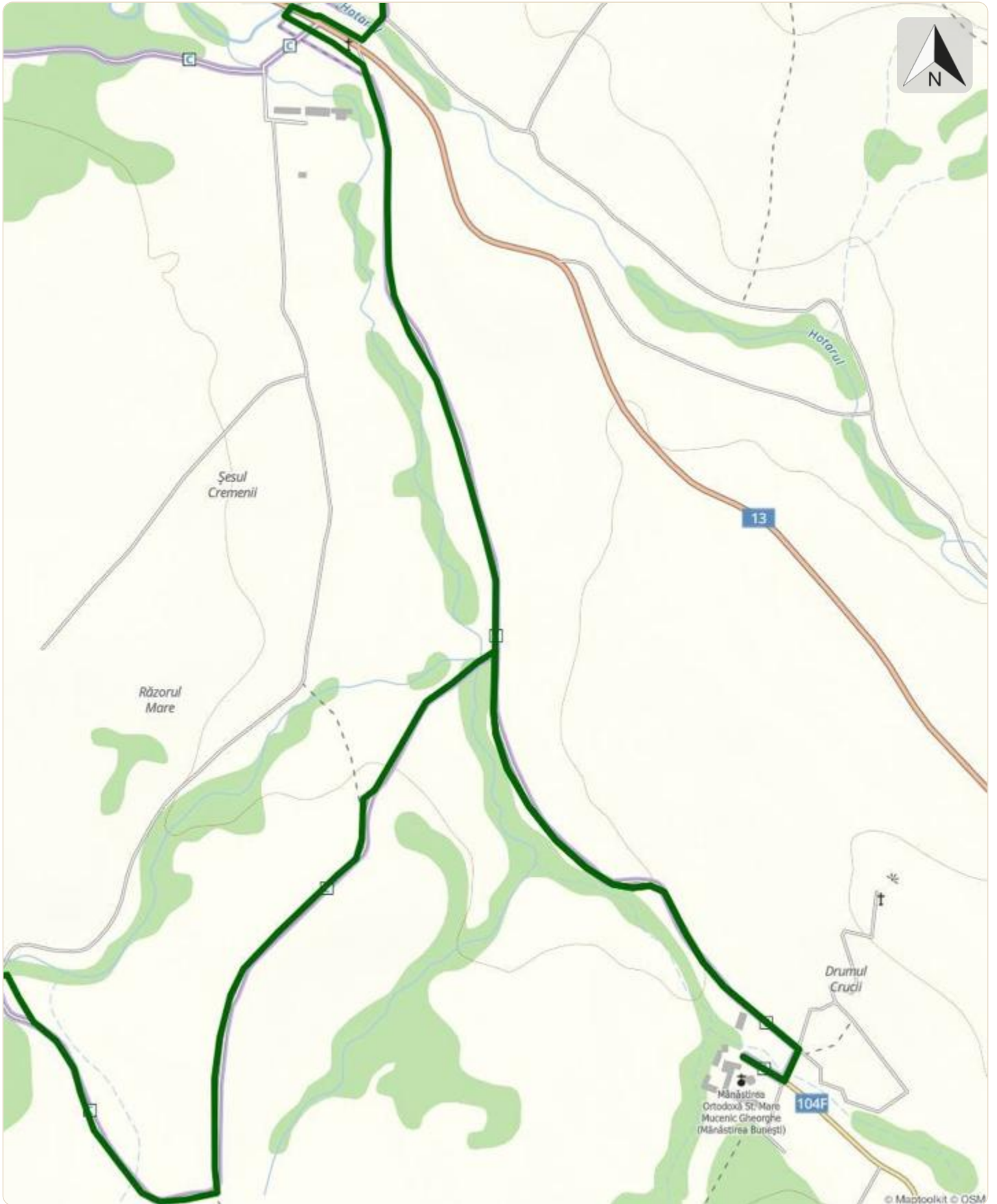


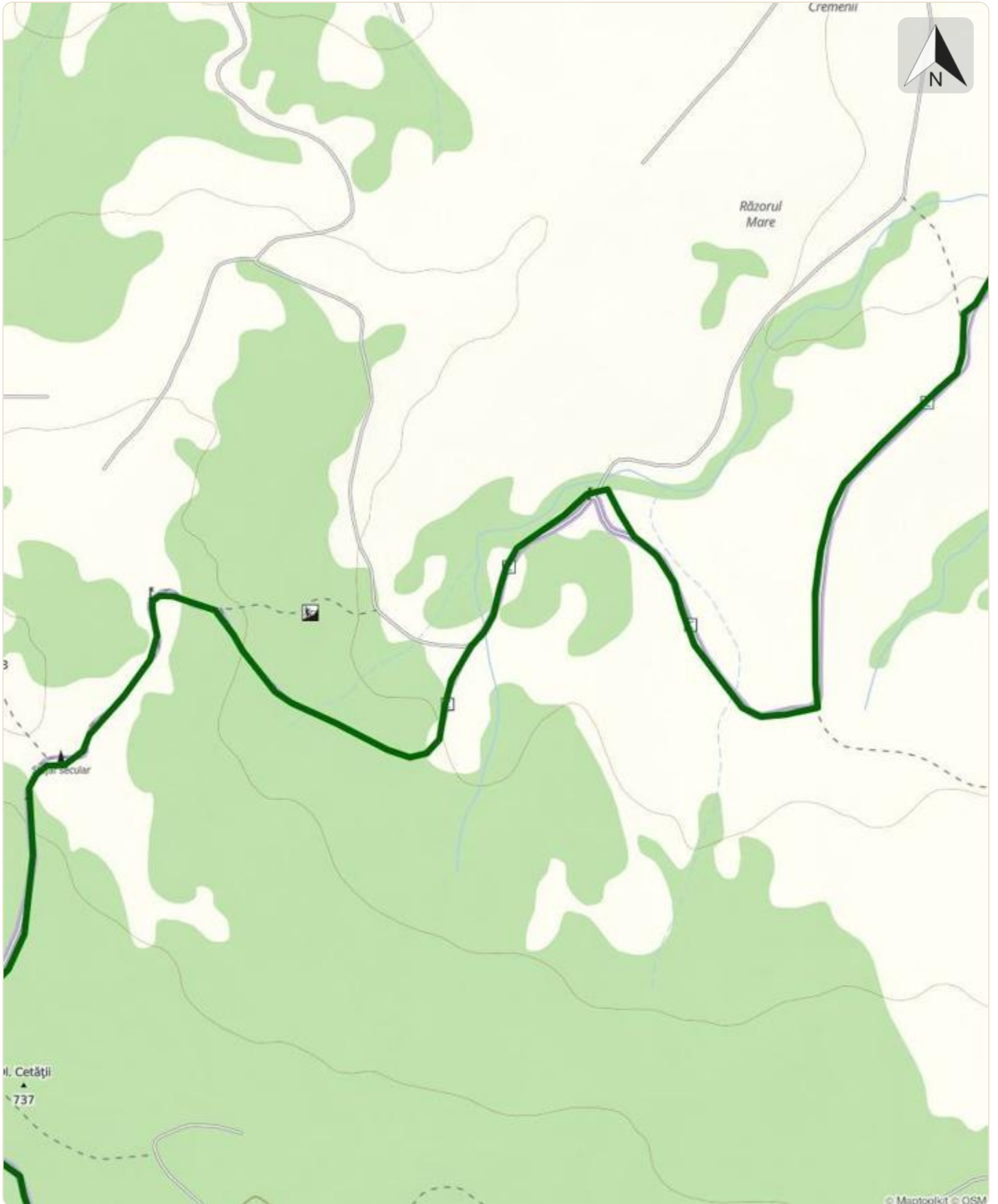


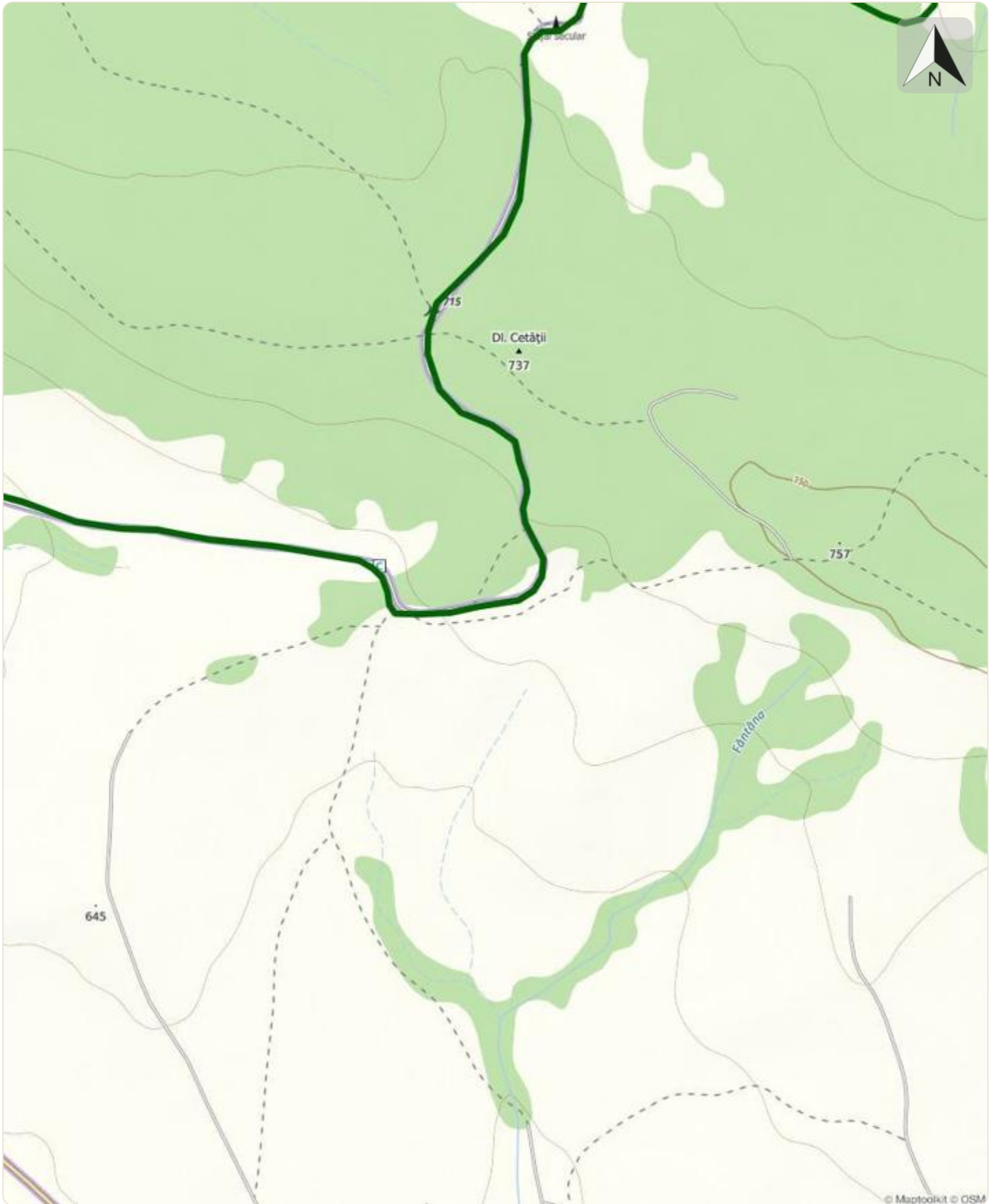


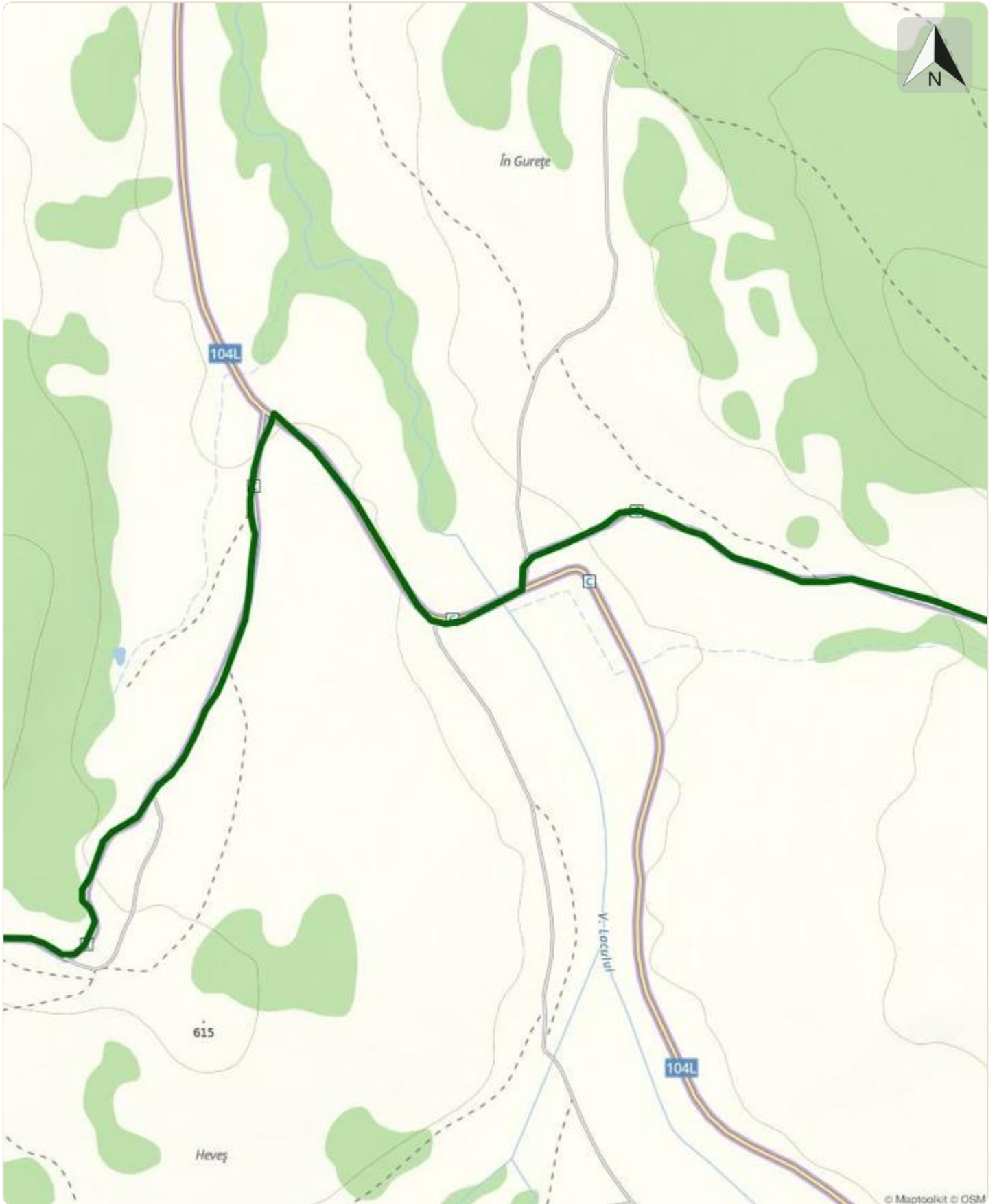


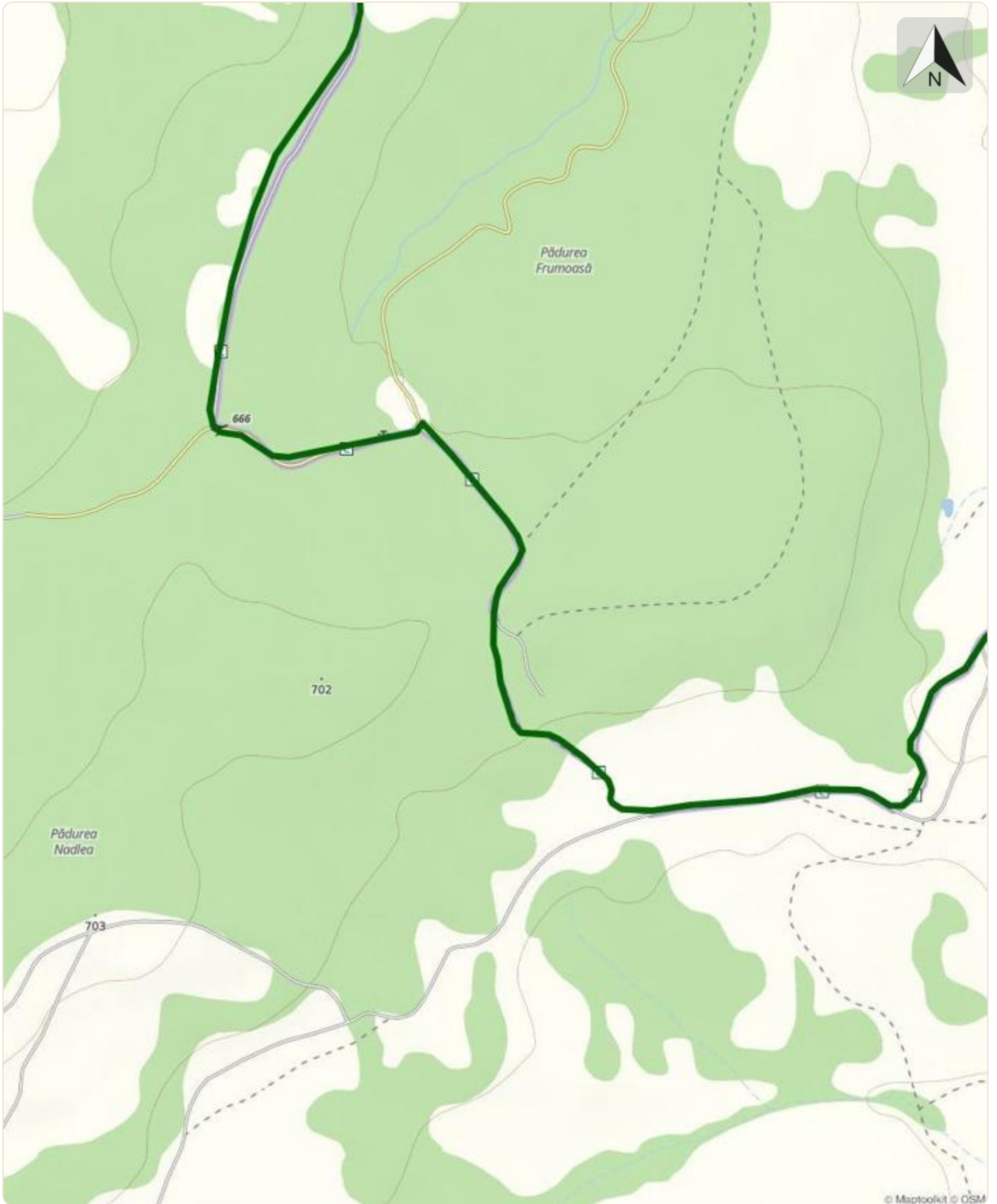












© Maptoolkit © OSM

