

# 06MB13: Via Transilvanica, Terra Saxonum 2/4: Saschiz - Sighișoara



CICLISM



Dificultate:  
**mediu**



Distanță:  
**30.5 km**



Durată:  
-



Urcare:  
**952 m**



Coborâre:  
**1015 m**



Vârf:  
**670 m**



## DETALII TRASEU

**Regiuni** Țara Bisericilor Fortificate Ciclist

**Sectoare hartă** 16 sectoare

# Via Transilvanica, Terra Saxonum 2/4: Saschiz - Sighișoara

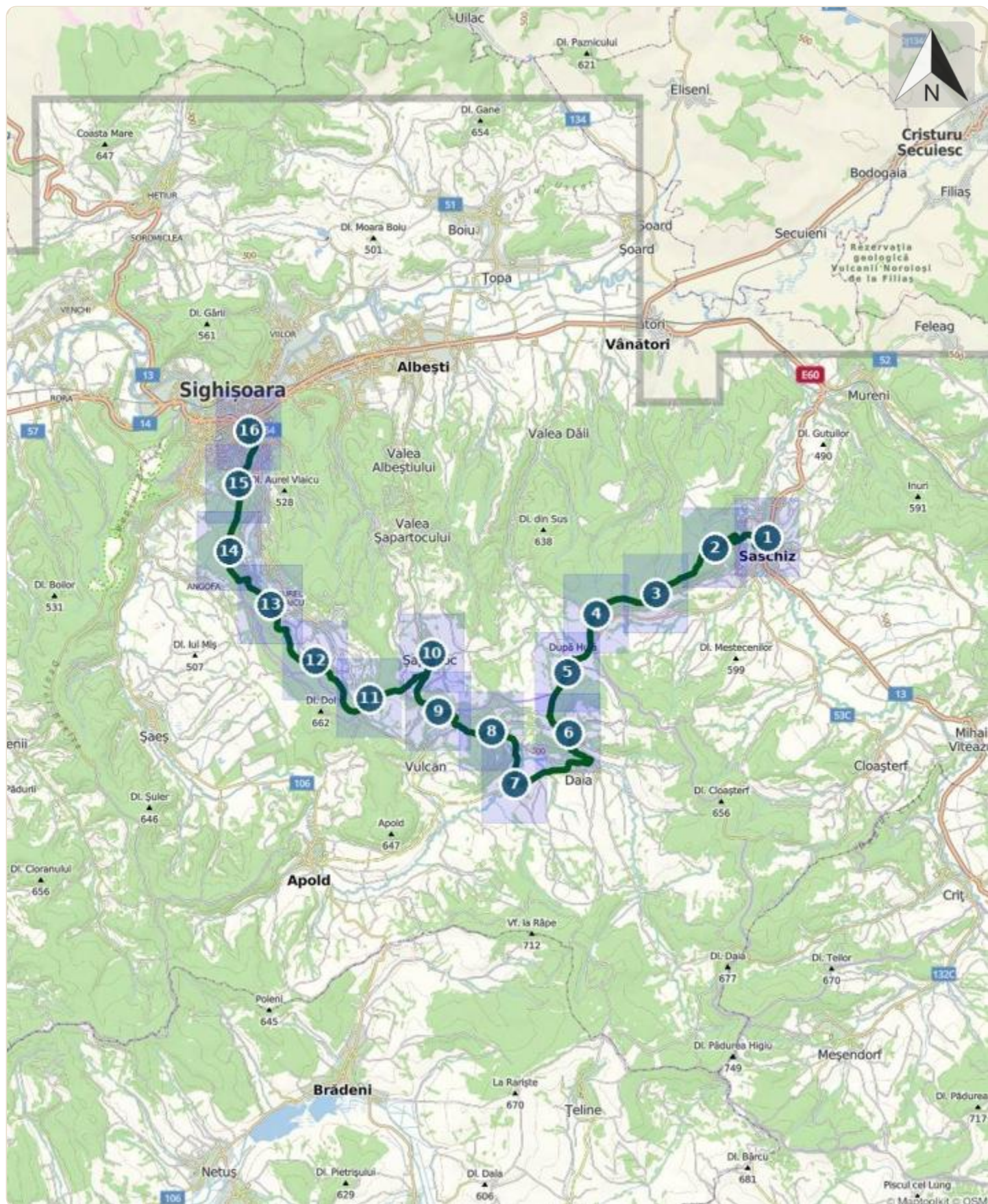
## Indicații de parcurs

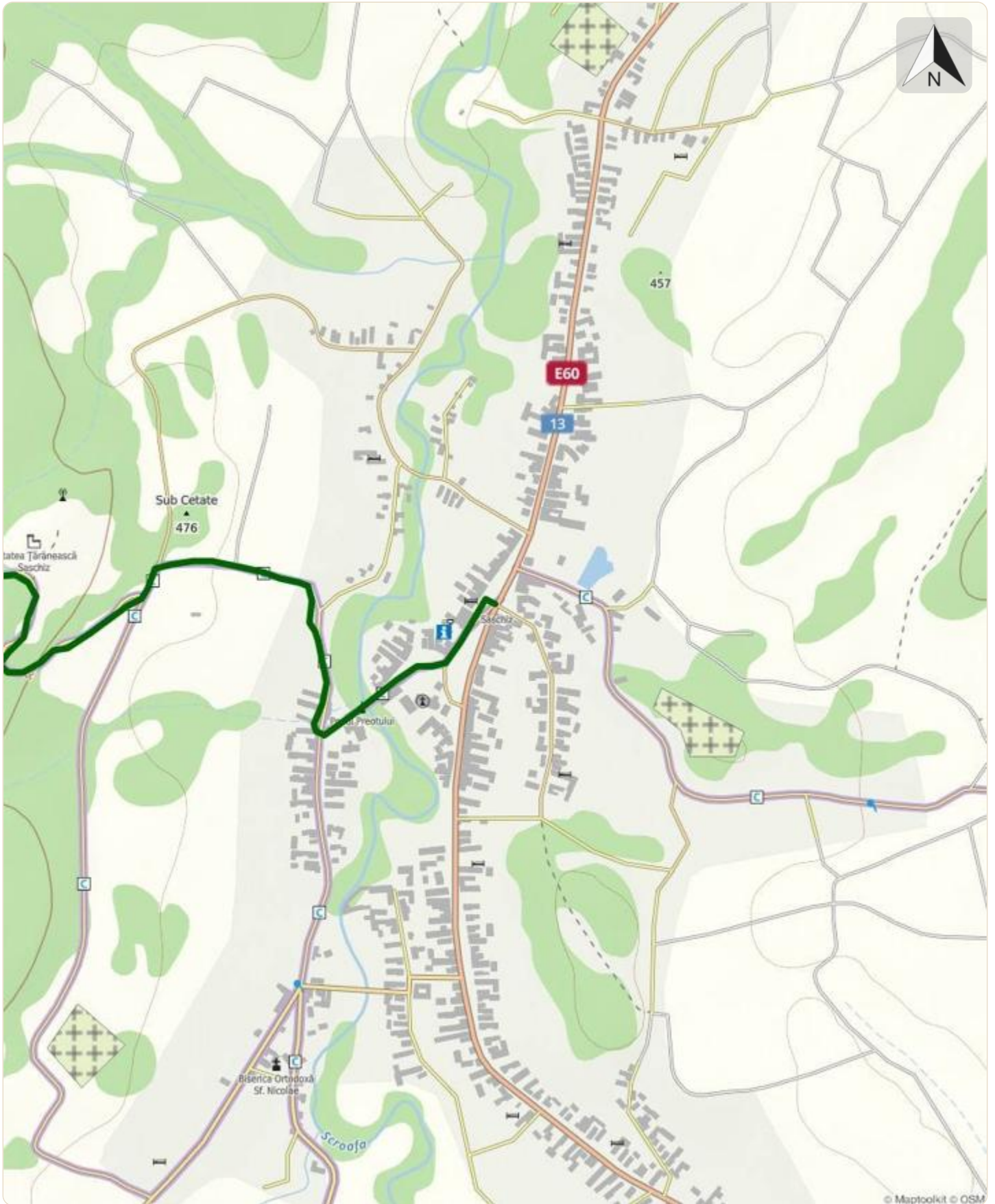
Via Transilvanica este un traseu de 1400 km care străbate România de la Putna la Drobeta Turnu-Severin, ce poate fi parcurs pe jos, călare sau pe bicicletă. Dacă împărțim etapa Terra Saxonum (Ținutul Săsesc) în 4 trasee de bicicletă, acest traseu reprezintă al doilea. Cu bicicleta se poate parcurge într-o zi. Din Saschiz, urcăm pe deal, trecem pe la Cetatea Țărănească, apoi urmăm un parcurs prin pădure, în general aproape de culmea dealului. Leșim la o intersecție importantă de trasee. Ocolim prin dreapta dealul, apoi coborâm în localitatea Daia pe o potecă (single trail) prin pădure. După vizitarea localității urmăm la vale drumul DC56 pietruit și prăfuit după ce trecem podul peste Pârâul Șaeș luăm dreapta sus pe deal. Trecem o pădure și ajungem deasupra satului Vulcan, apoi trecem dealul în satul vecin Șapartoc. Acum este aproape părăsit, dar mai demult locuiau aici împreună mai multe naționalități, prezența celor trei biserici dovedind acest lucru. Ne întoarcem și urcăm dealul din nou, pe alt drum, iar din locul numit de localnici „La Trei Drumuri”, marcat cu o troiță, prindem un drum forestier pietruit pe care coborâm lejer în Sighișoara, prin pădure deasupra la Mănăstirea Sf. Dimitrie.

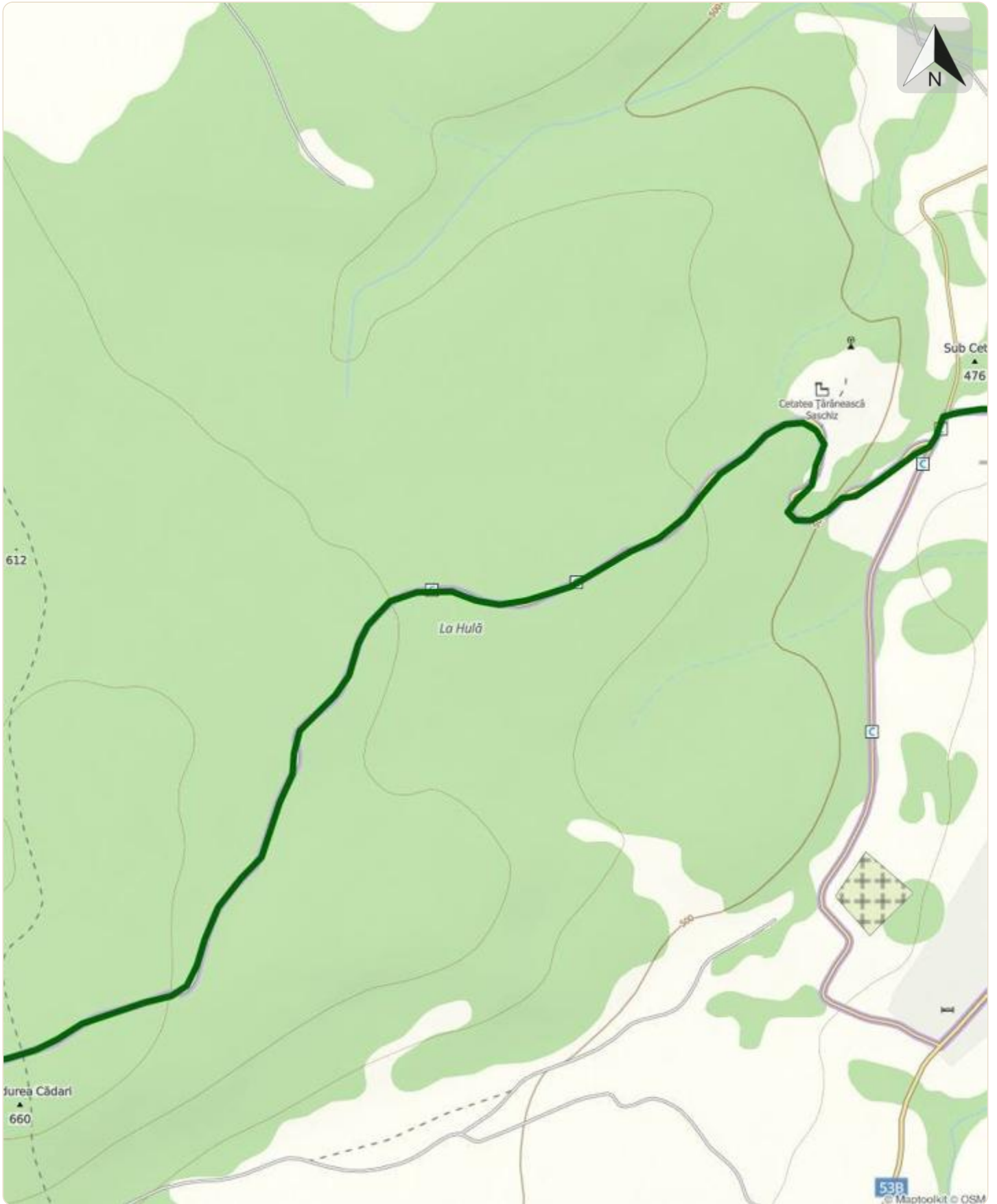
## Etape

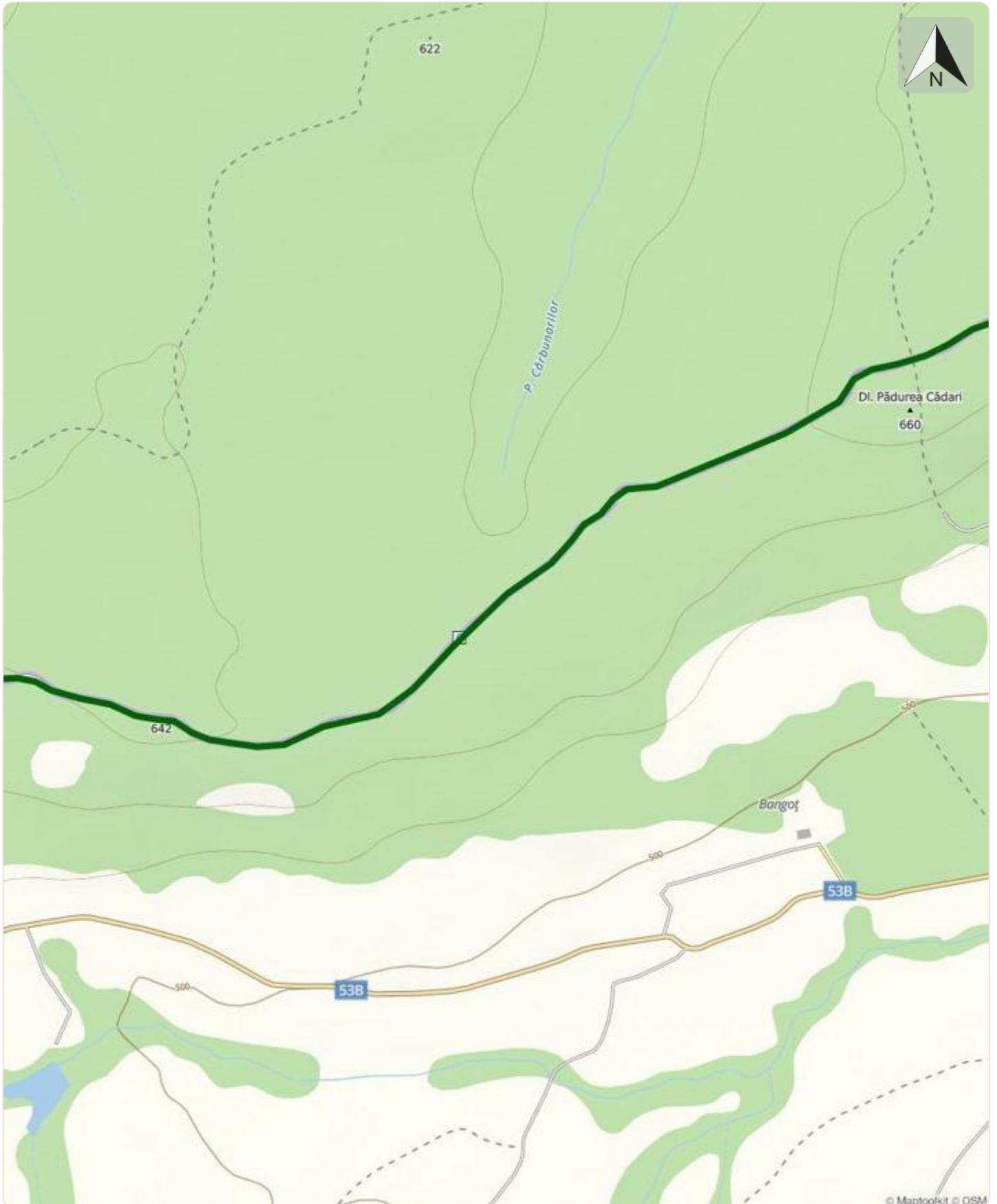
Via Transilvanica, Terra Saxonum 2/4: Saschiz - Dealul Ciorilor - Daia - Șapartoc - Dealul Mare - Dealul din Mijloc - Sighișoara

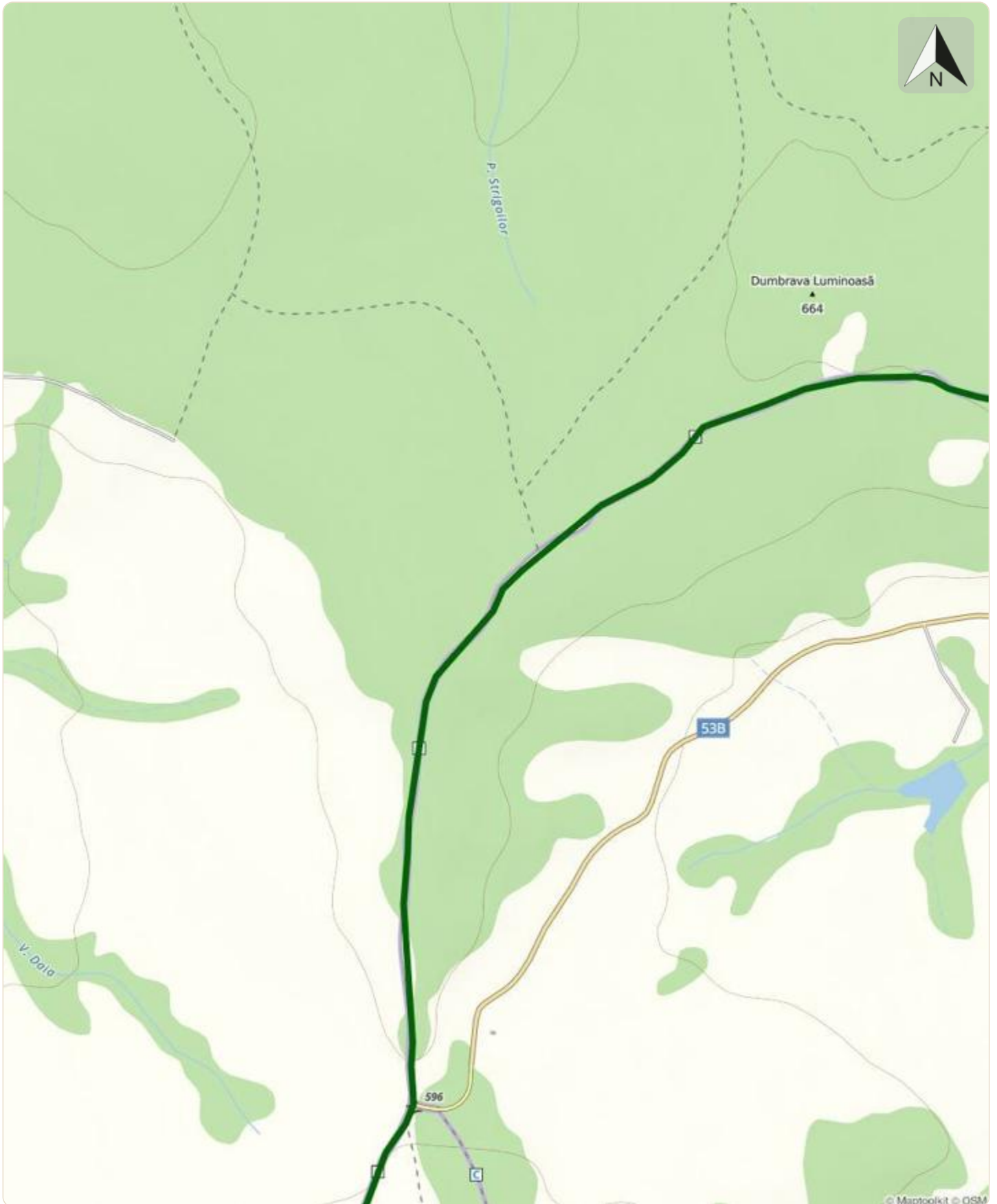
06MB13: Via Transilvanica, Terra Saxonum 2/4: Saschiz - Sighișoara

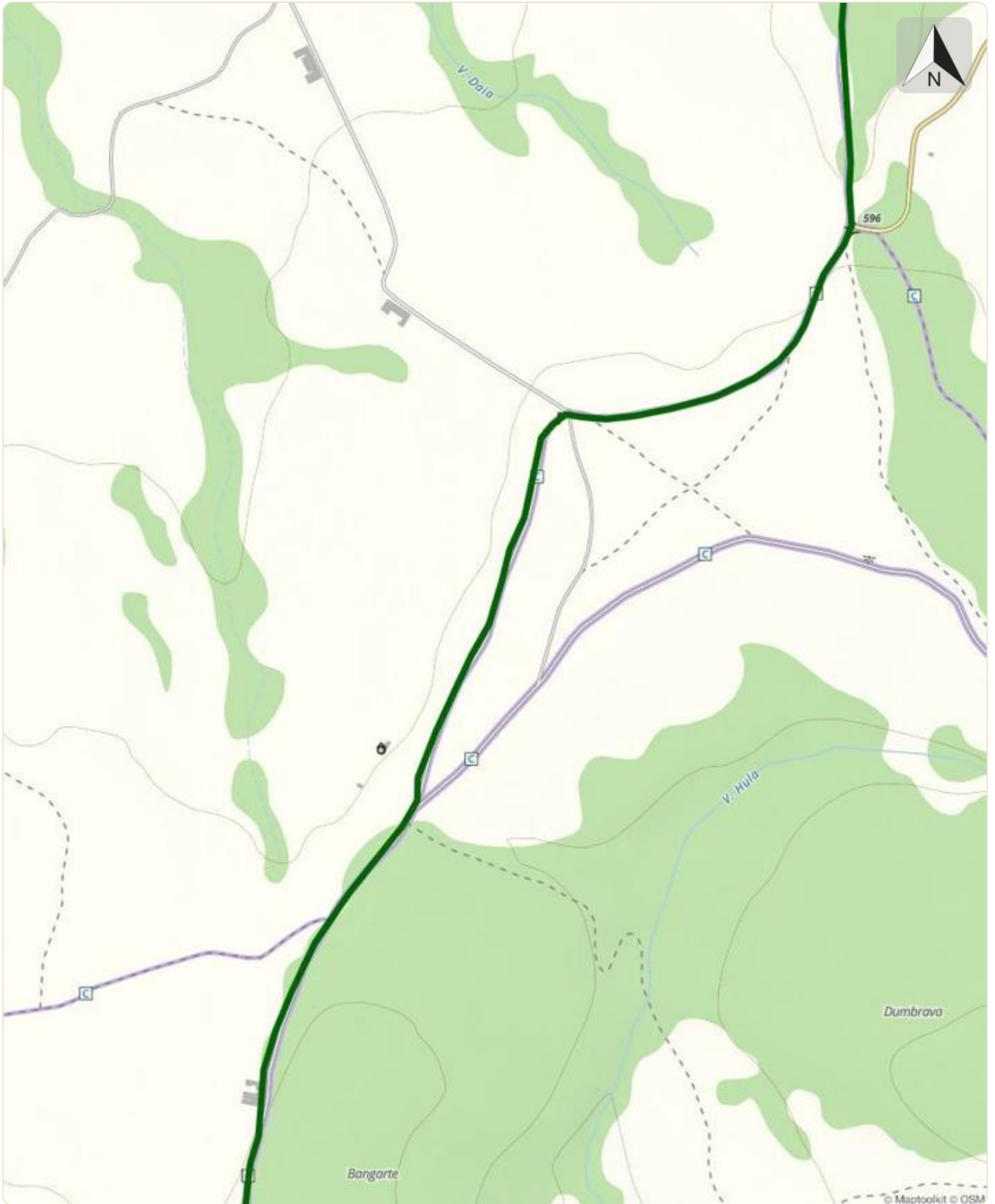


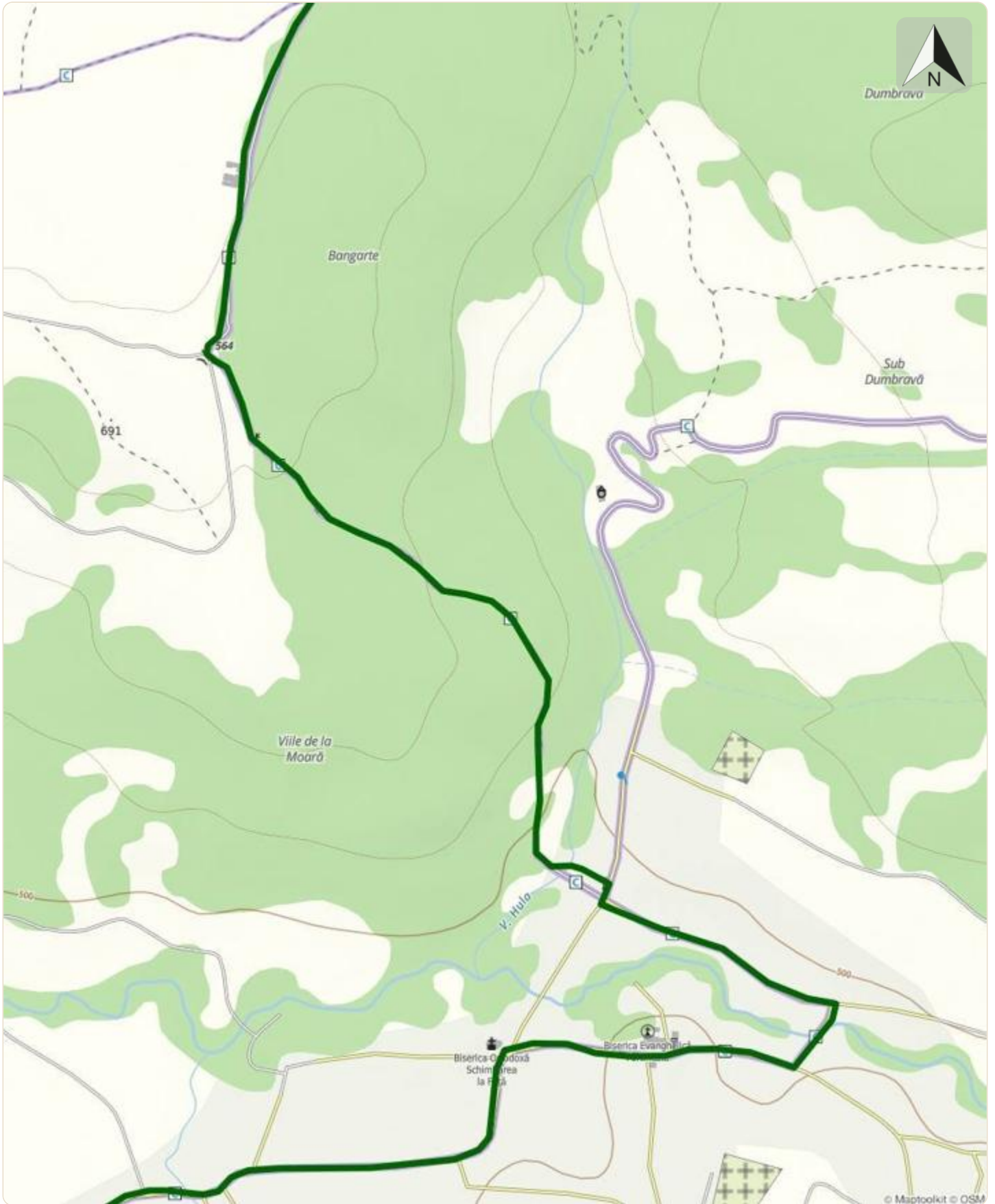


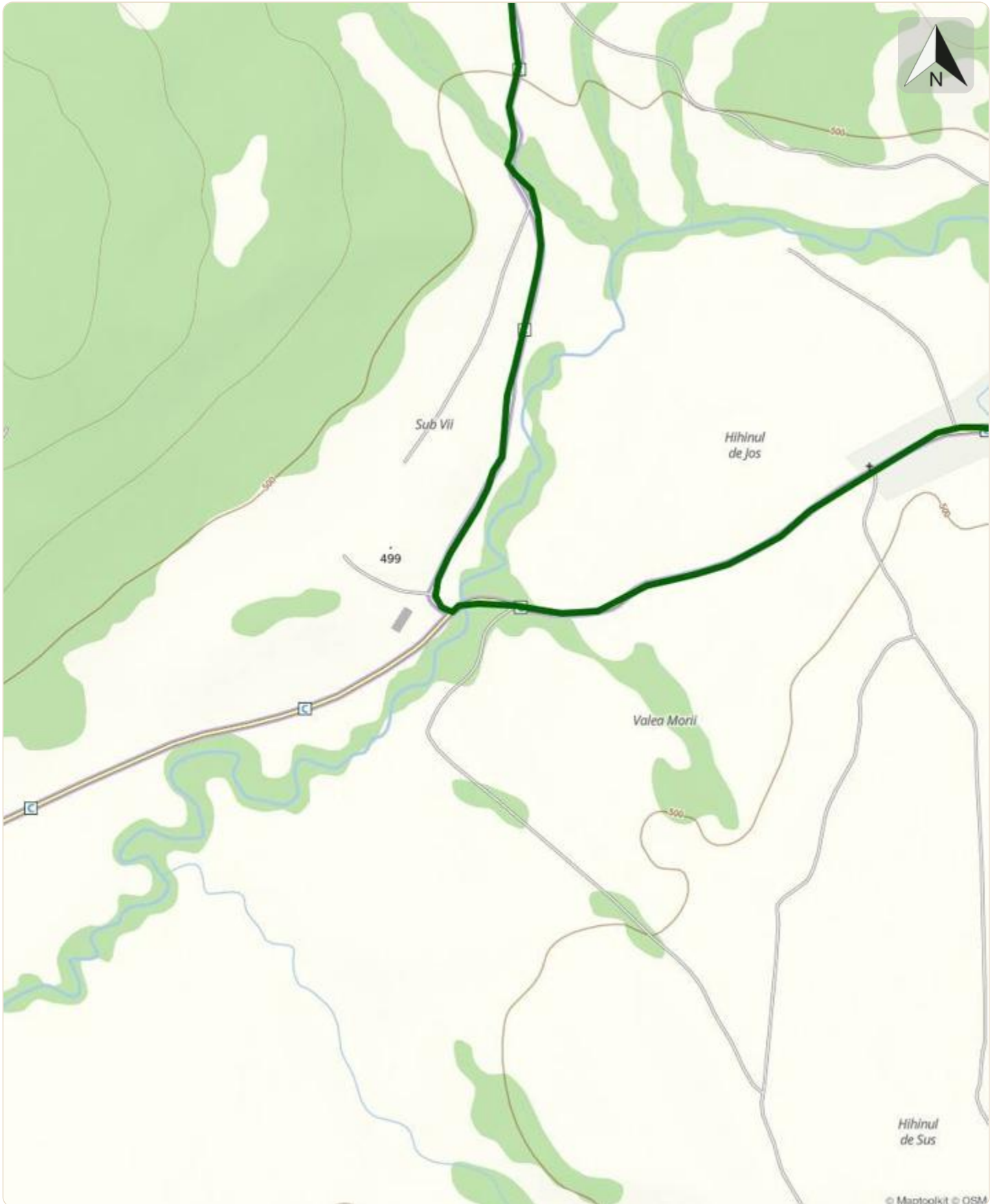


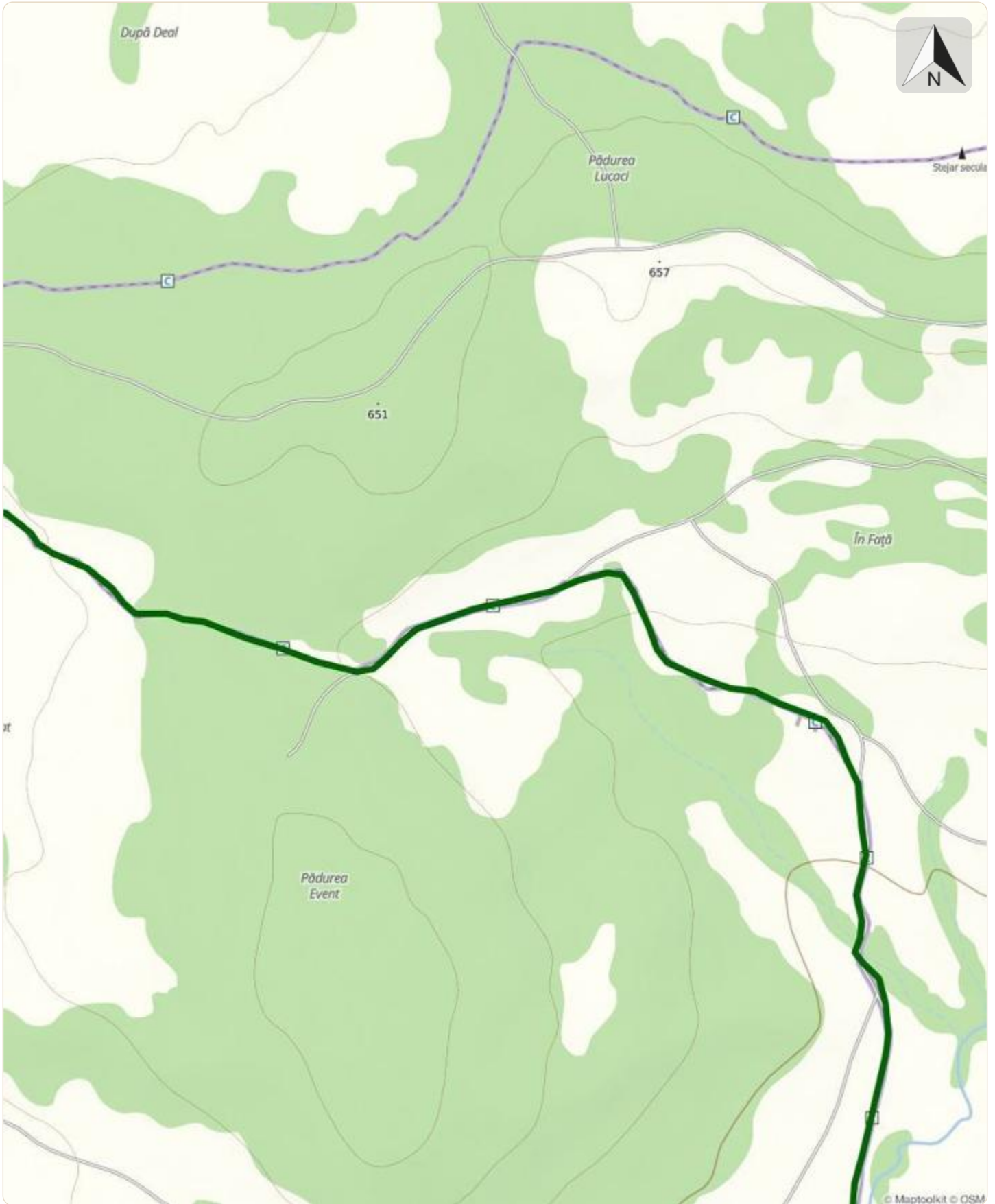


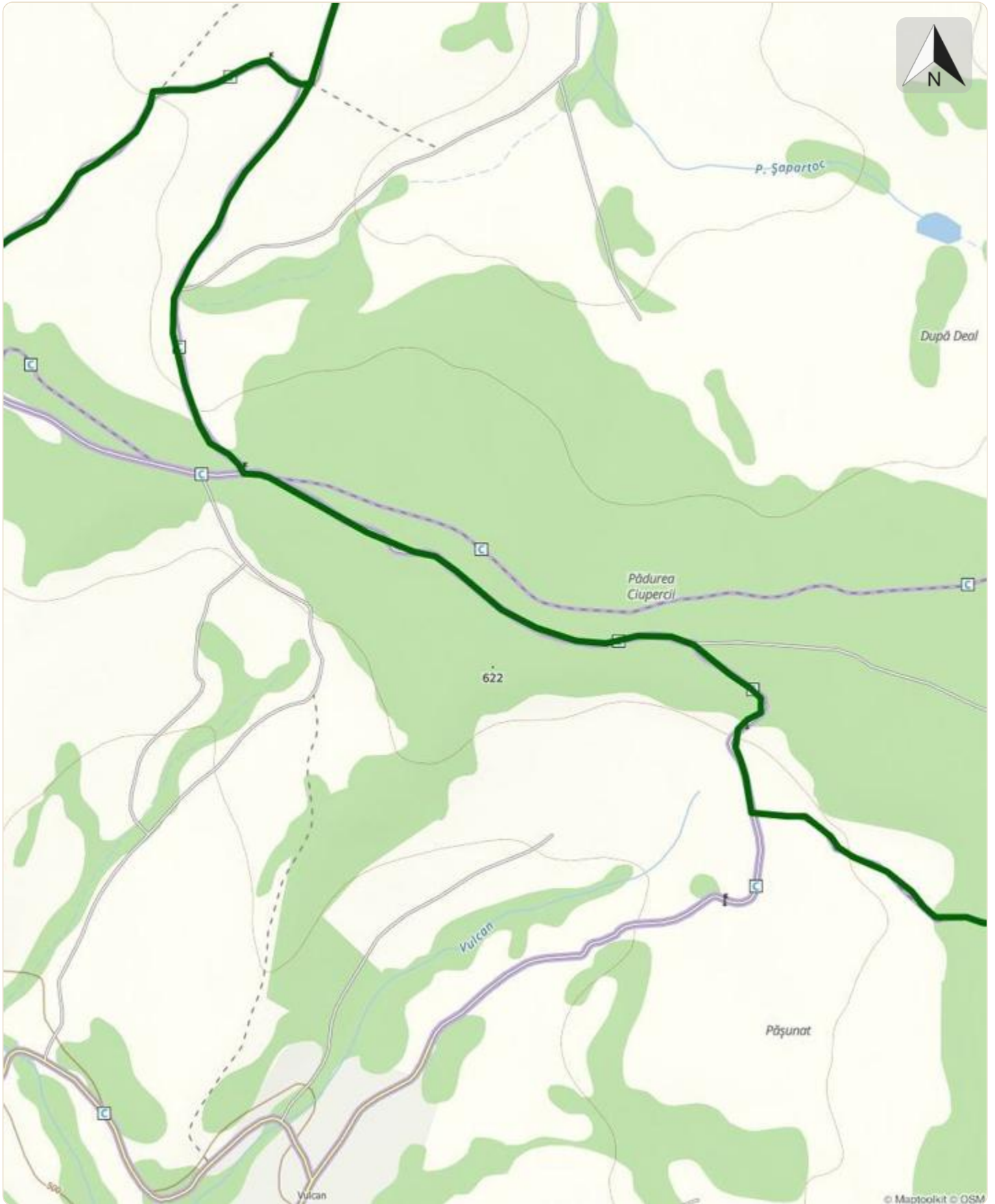


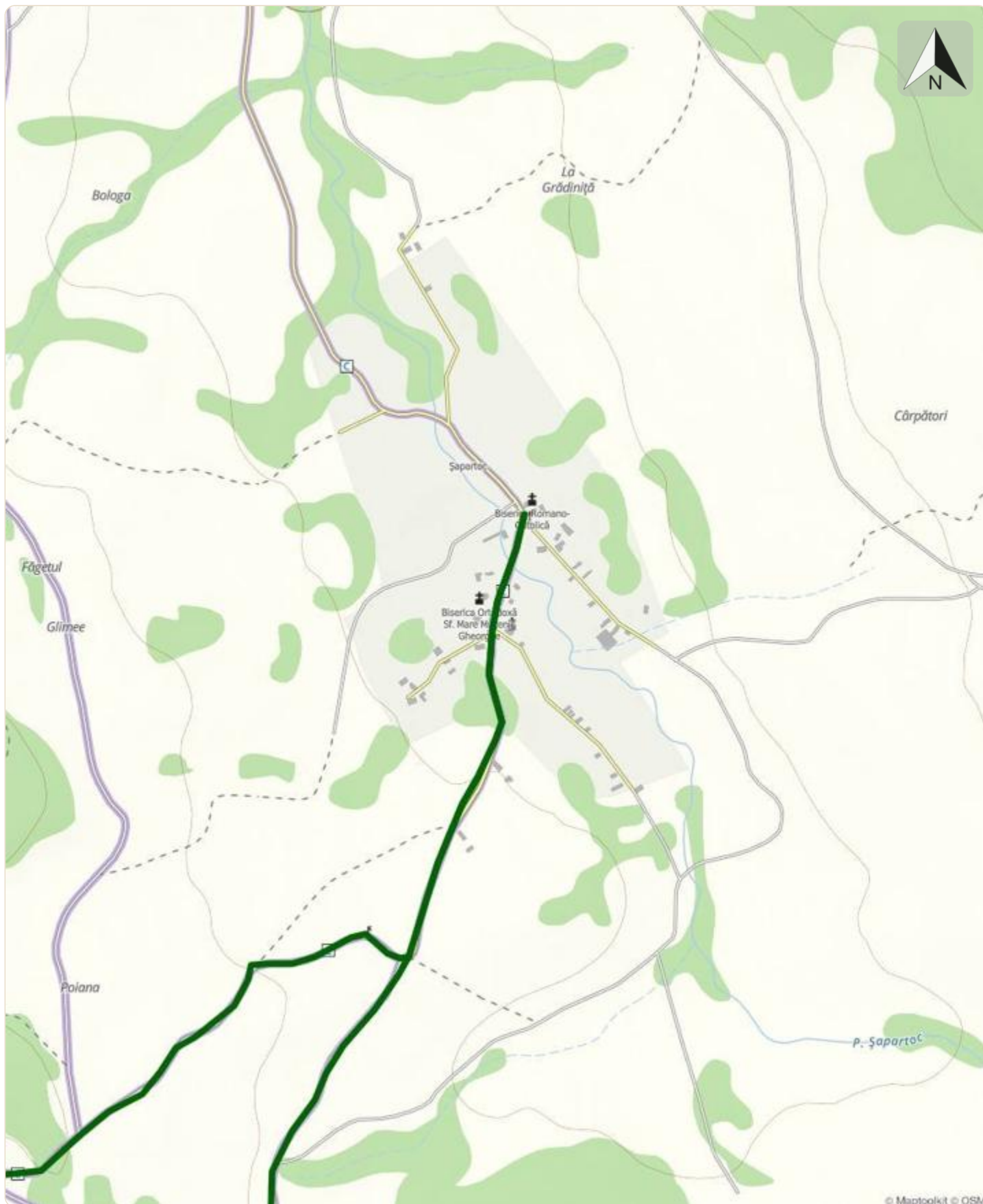












© Maptoolkit © OSM

