

04MB03: Vișeu de Sus - Bogdan Vodă - Vișeu de Sus



CICLISM



Dificultate:
mediu



Distanță:
54.4 km



Durată:
-



Urcare:
549 m



Coborâre:
549 m



Vârf:
702 m



DETALII TRASEU

Regiuni Maramureș Ciclist

Județe Maramureș

Sectoare hartă 32 sectoare

Cele mai bune sezoane

✓ Ianuarie

✓ Februarie

✓ Martie

✓ Aprilie

✓ Mai

✓ Iunie

✓ Iulie

✓ August

✓ Septembrie

✓ Octombrie

✓ Noiembrie

✓ Decembrie

Traseul 3 propune un circuit cicloturistic larg, pe șosea, străbătând două zone turistice importante din Maramureșul istoric: Valea Izei și Valea Vișeului, situate la poalele Țibleșului, respectiv culmilor Maramureșului. Avem ocazia să vizităm Muzeul de Istorie și Etnografie din Vișeu, Muzeu Țărăncii Române, biserica de lemn din Bogdan Vodă ș.a.

Descriere

Traseul 3 face un circuit al dealurilor maramureșene dintre Valea Izei și Valea Vișeului, reprezentative pentru această zonă etnografică. Un parcurs solicitant, cu 600 m diferențe de nivel, pe cca. 55 km. Altitudinea maximă se înregistrează pe urcarea spre Săcel. Acest traseu de cicloturism clasic pleacă din centrul orașului Vișeu de Sus spre Moisei. În Vișeu putem vizita Muzeul de Istorie și Etnografie, cu o colecție frumoasă de piese istorice și etnografice, o sinteză a culturii materiale și spirituale a Maramureșului istoric, unde trăiesc atât români, germani, maghiari, evrei cât și ucraineni. În Moisei în drept cu o benzinărie, părăsim Valea Vișeului și începem traversarea peste Dealul Moisei, spre bazinul Văii Izei, o urcare nu foarte lungă, dar antrenantă. Coborâm în viteză spre satul Săcel, unde depășim câteva biserici de lemn frumoase din timpuri îndepărtate, incendiate de tătari și refăcute apoi cu structură din piatră (sursa). Continuăm pe Valea Izei trecând prin localități mari precum Săliștea de Sus și Dragomirești, de asemenea cu biserici de lemn străvechi, ambele cu hramul Sf. Nicolae (Nistoreștilor și Bulenilor), incluse pe lista monumentelor istorice. În Dragomirești putem vizita frumosul Muzeu al Țărăncii Române, care funcționează într-o casă tradițională veche, construită din lemn între 1720 - 1721, cu numeroase elemente etnografice. Începem traversarea înapoi spre Valea Vișeului, trecând prin satul Bogdan Vodă, unde găsim o altă biserică veche din lemn cu hramul Sf. Nicolae. Drumul asfaltat urcă spre satul Bocicoel, apoi coborâm lung la Valea Vișeului și înapoi spre Vișeu de Sus.

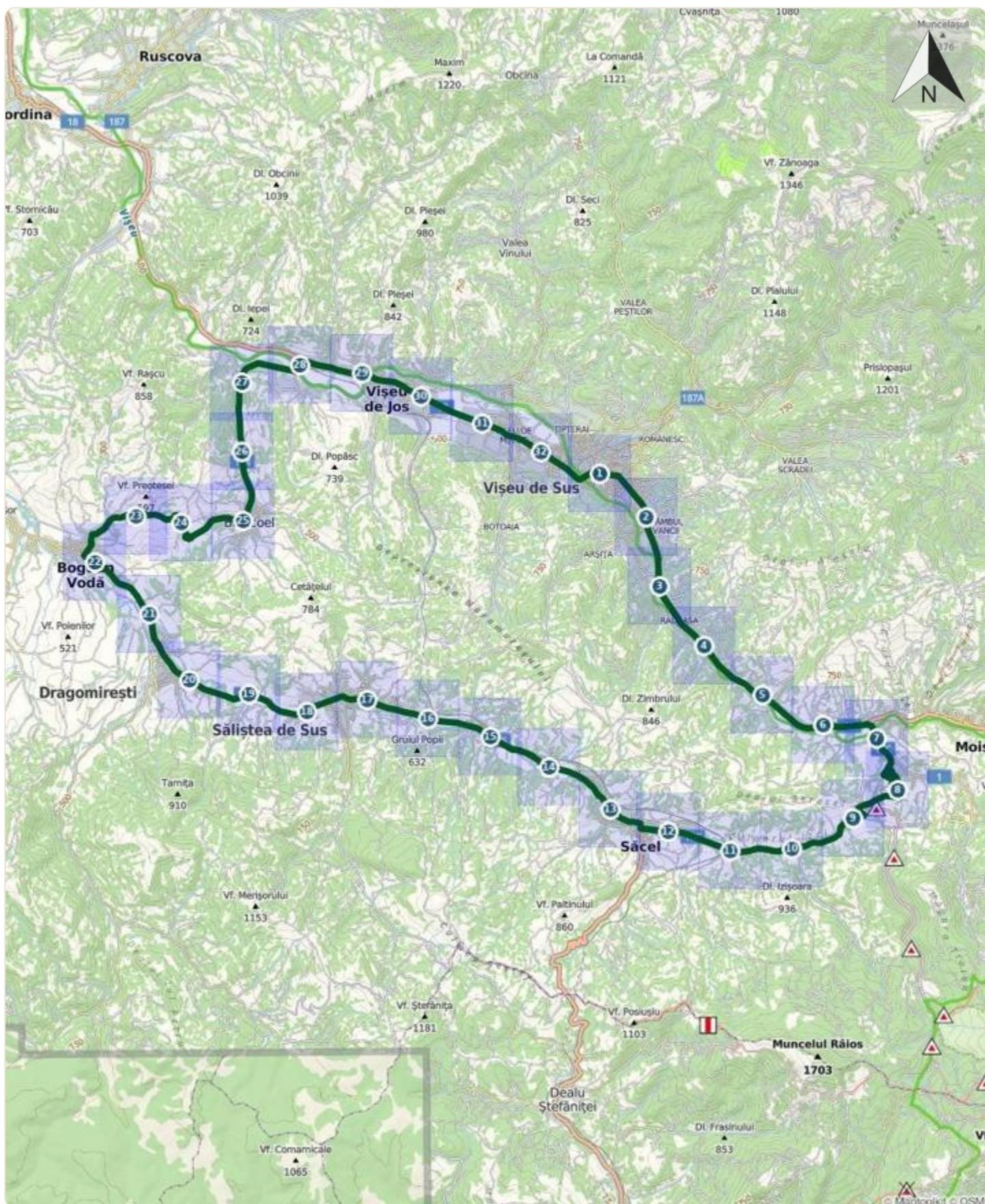
Indicații de parcurs

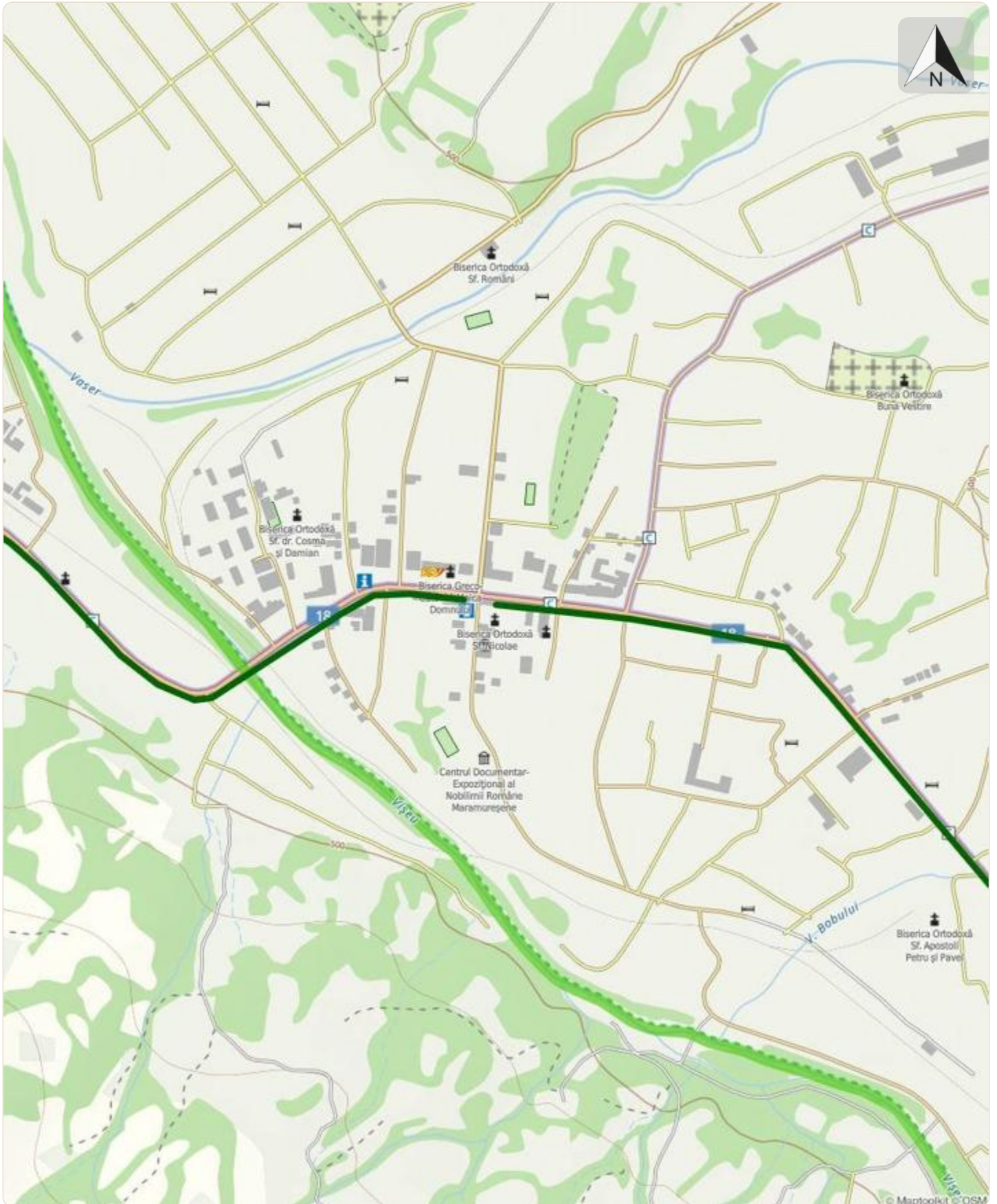
Traseu de cicloturism clasic, desfășurat în întregime pe asfalt, acest traseu pleacă din centrul orașului Vișeu de Sus și străbate spre est drumul DN18 până în localitatea Moisei. De aici, în drept cu o benzinărie, schimbăm indicativul drumului național, alegând drumul DN17C și ne angajăm într-o urcare nu foarte lungă, urmată de o coborâre în viteză spre satul Săcel și Valea Izei. Continuăm pe drumul DJ186, trecând pe rând prin localități mari precum Săliștea de Sus și Dragomirești. În aceasta din urmă putem vizita frumosul Muzeu Țărăncii Române. Apoi continuând traseul ajungem în satul Bogdan Vodă, unde putem face iar o pauză scurtă pentru a admira biserica veche de lemn. În cele din urmă nu ne rămâne decât să ne întoarcem din Valea Izei în Valea Vișeului, alegând drumul asfaltat (DJ188) ce trece prin satul Bocicoel, drum caracterizat de o urcare intensă dar plăcută, urmat de o coborâre lungă spre DN18 și de revenirea în Vișeu de Sus trecând însă mai întâi prin Vișeu de Jos și Vișeu de Mijloc.

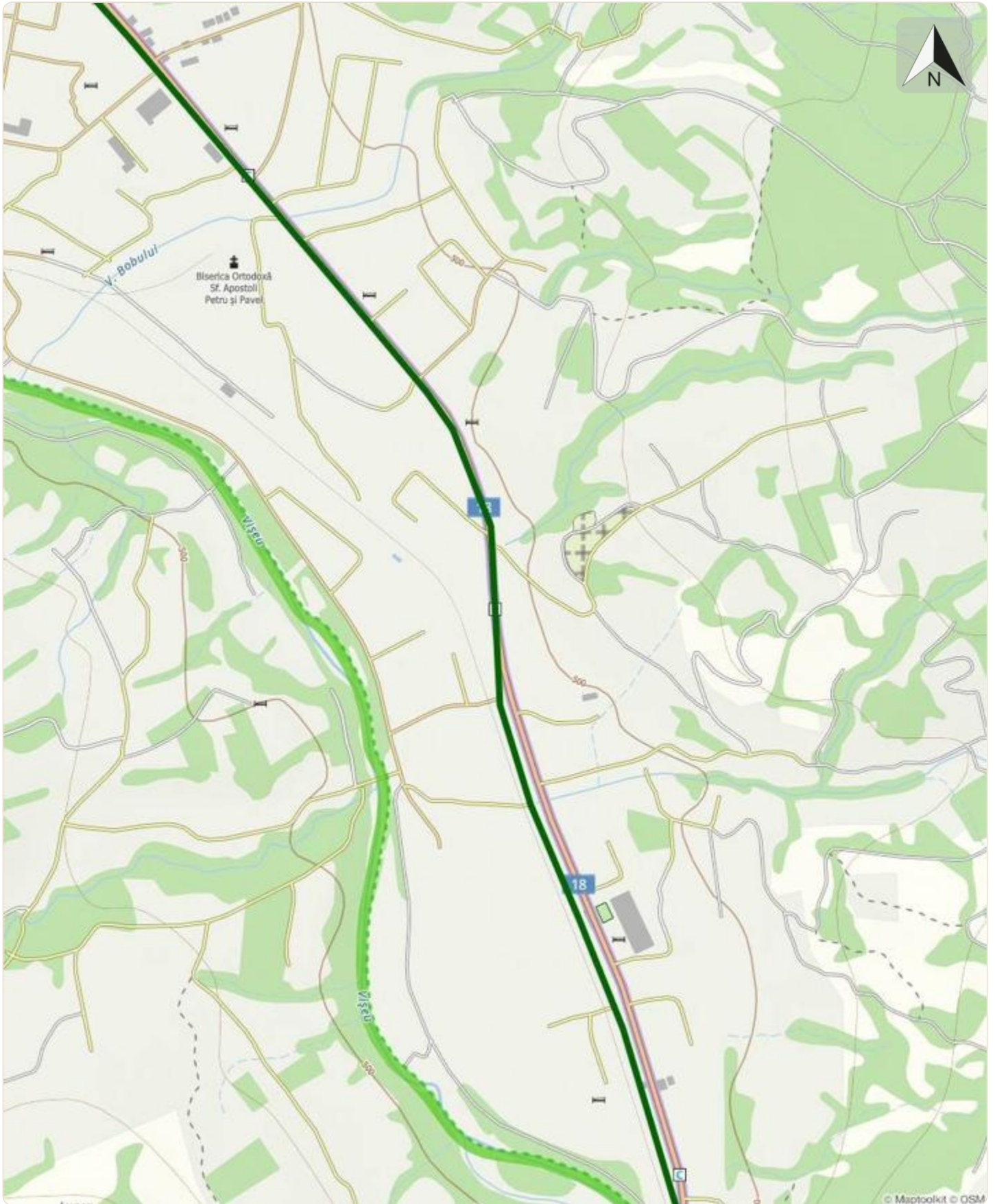
Etape

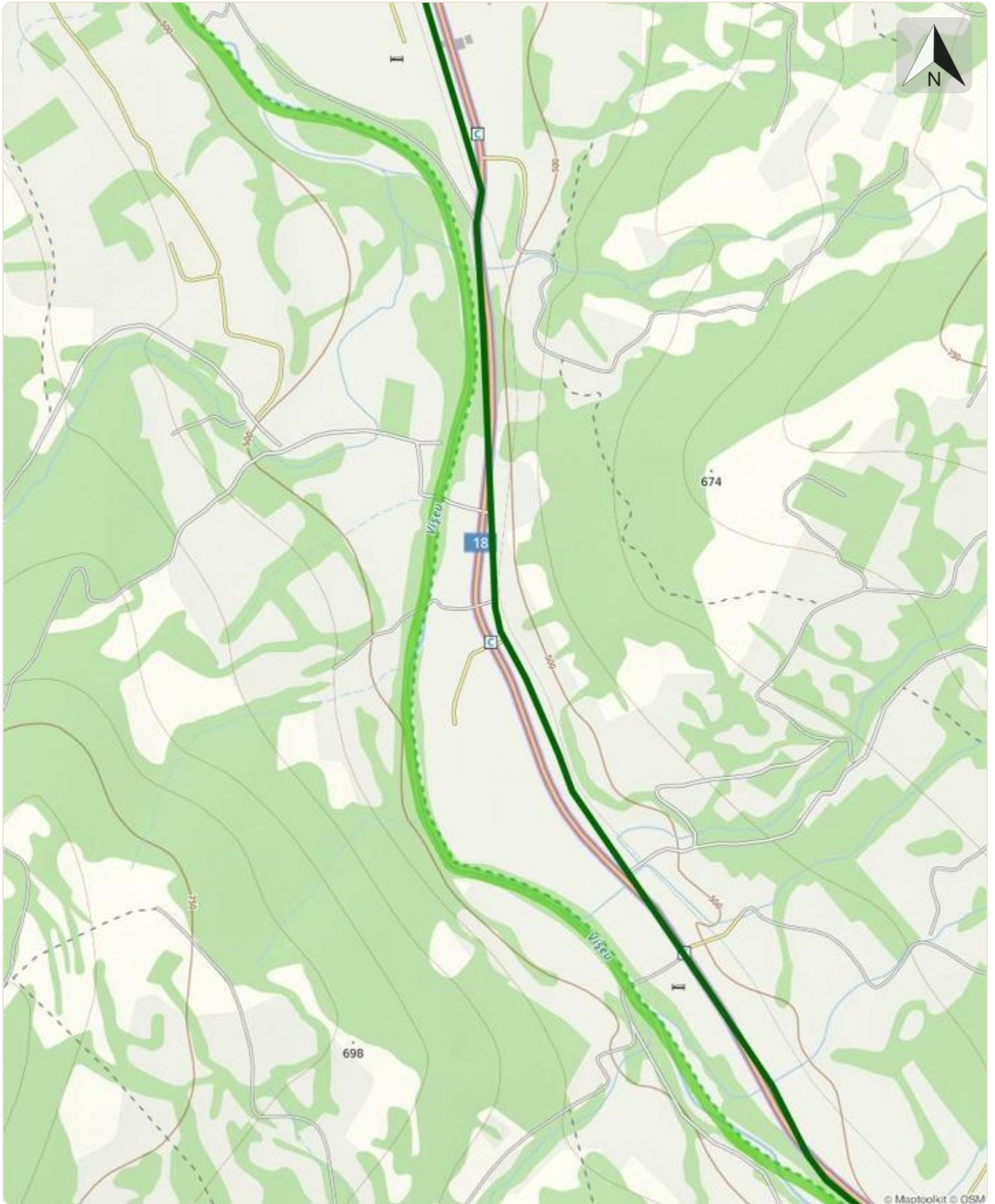
Vișeu de Sus - Moisei - Săcel - Bogdan Vodă - Bocicoel - Vișeu de Sus

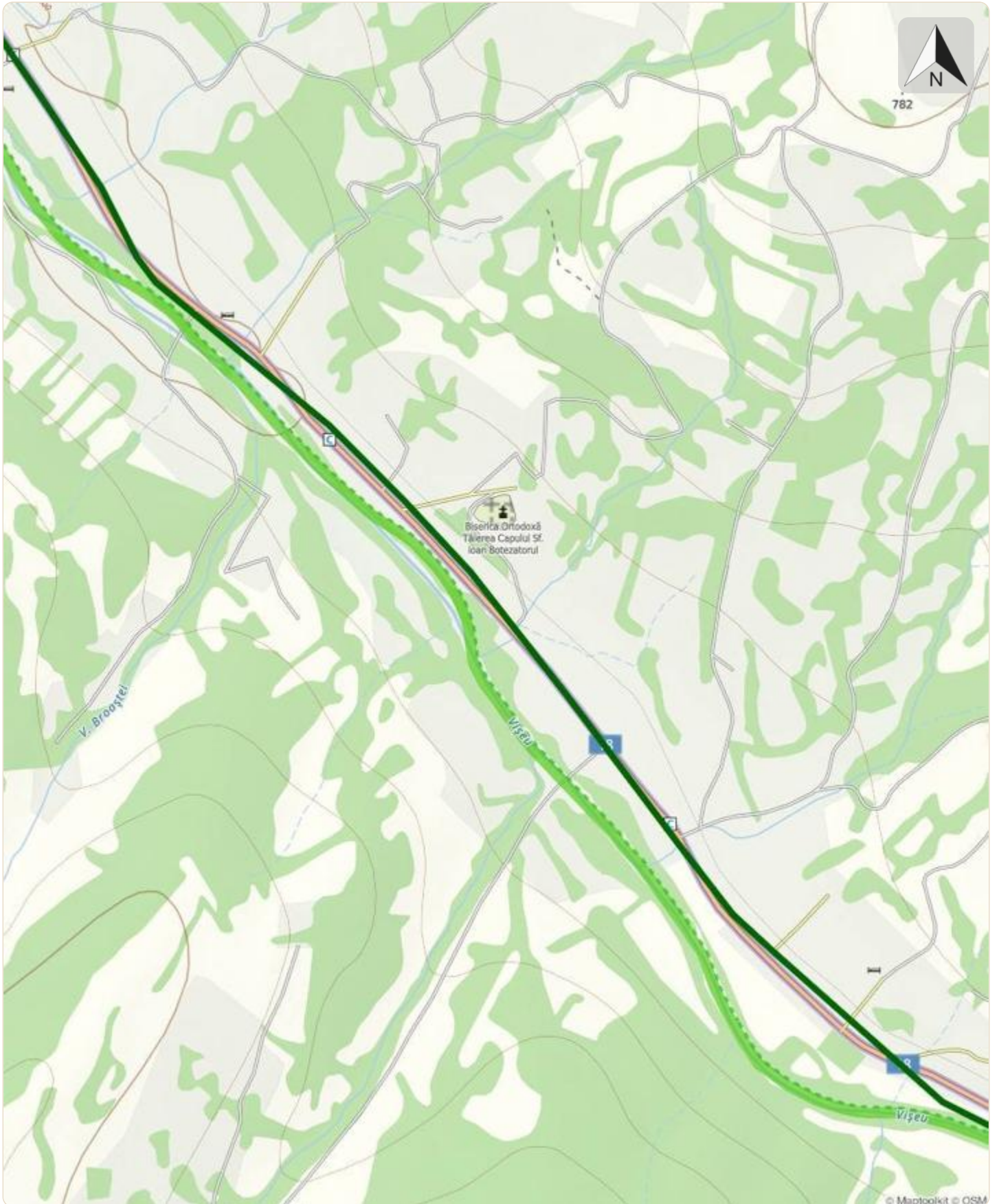
04MB03: Vișeu de Sus - Bogdan Vodă - Vișeu de Sus

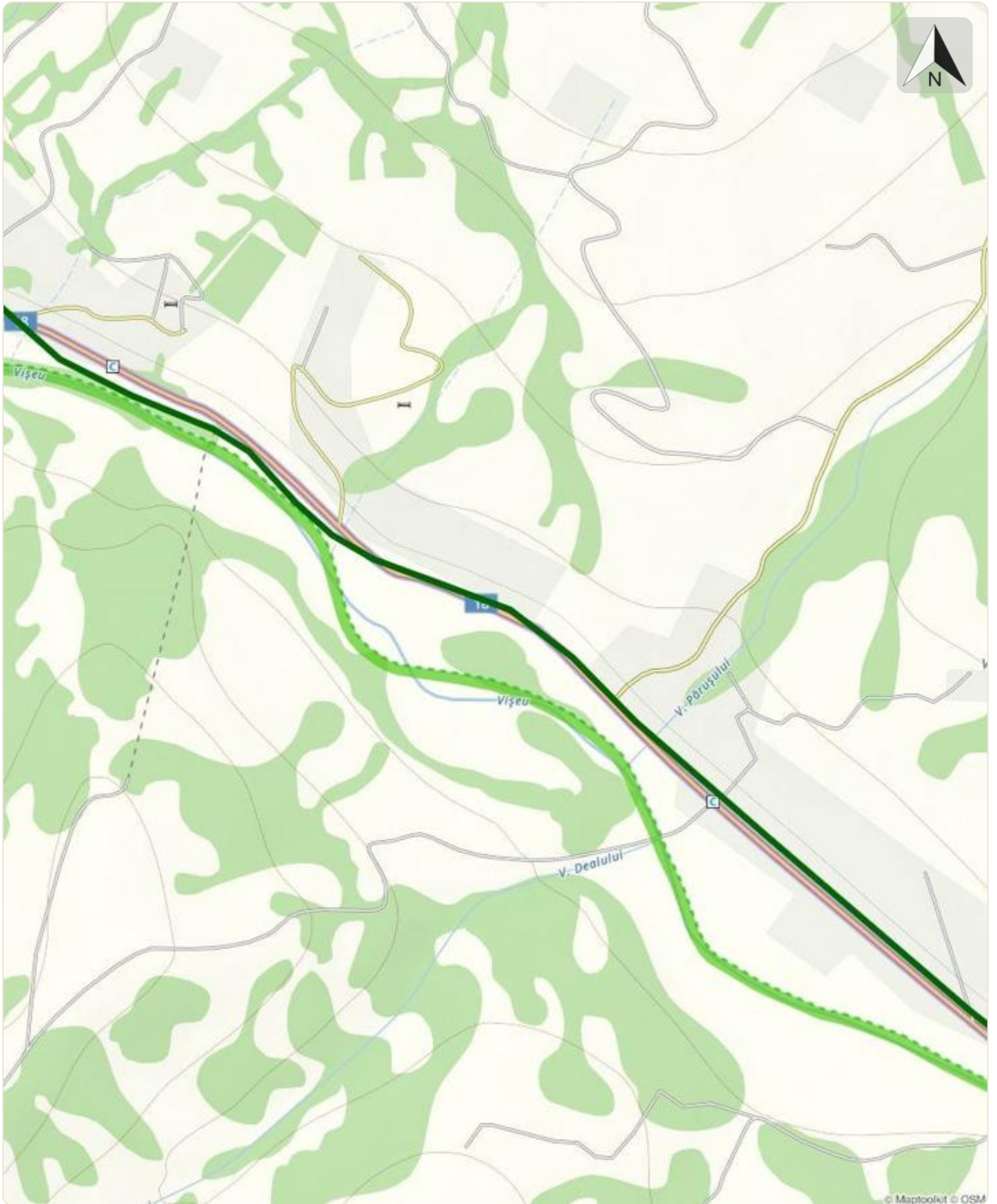


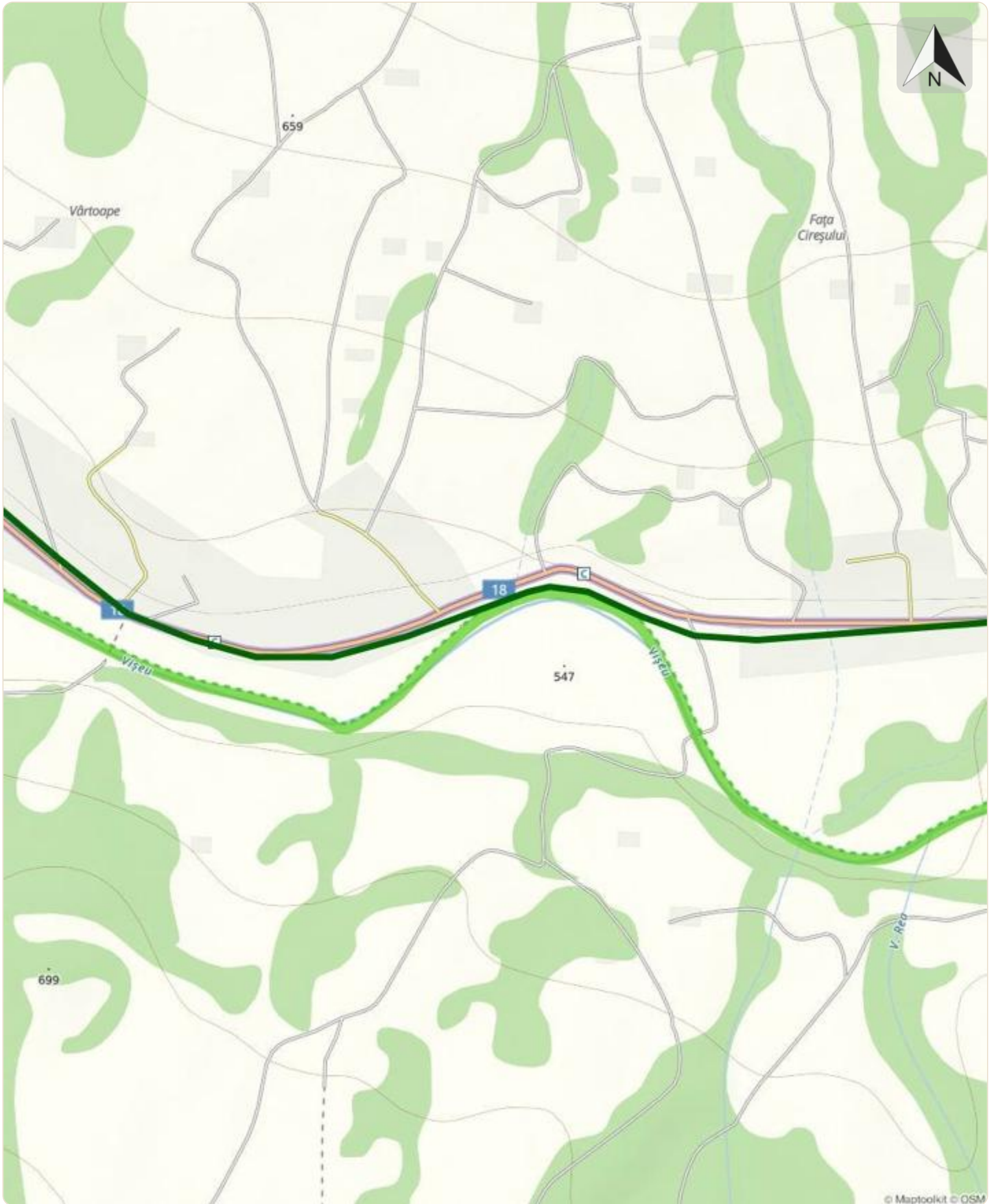


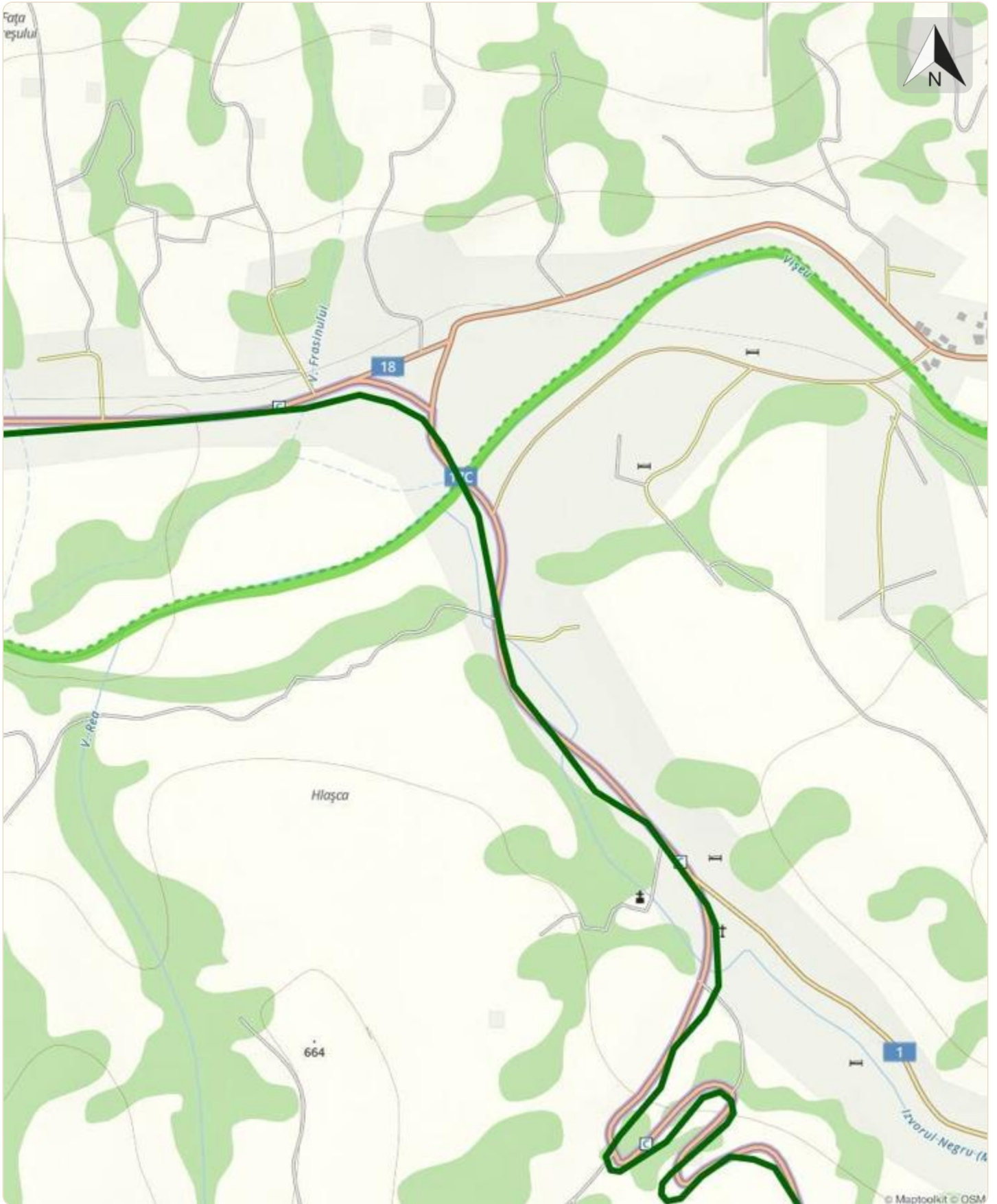


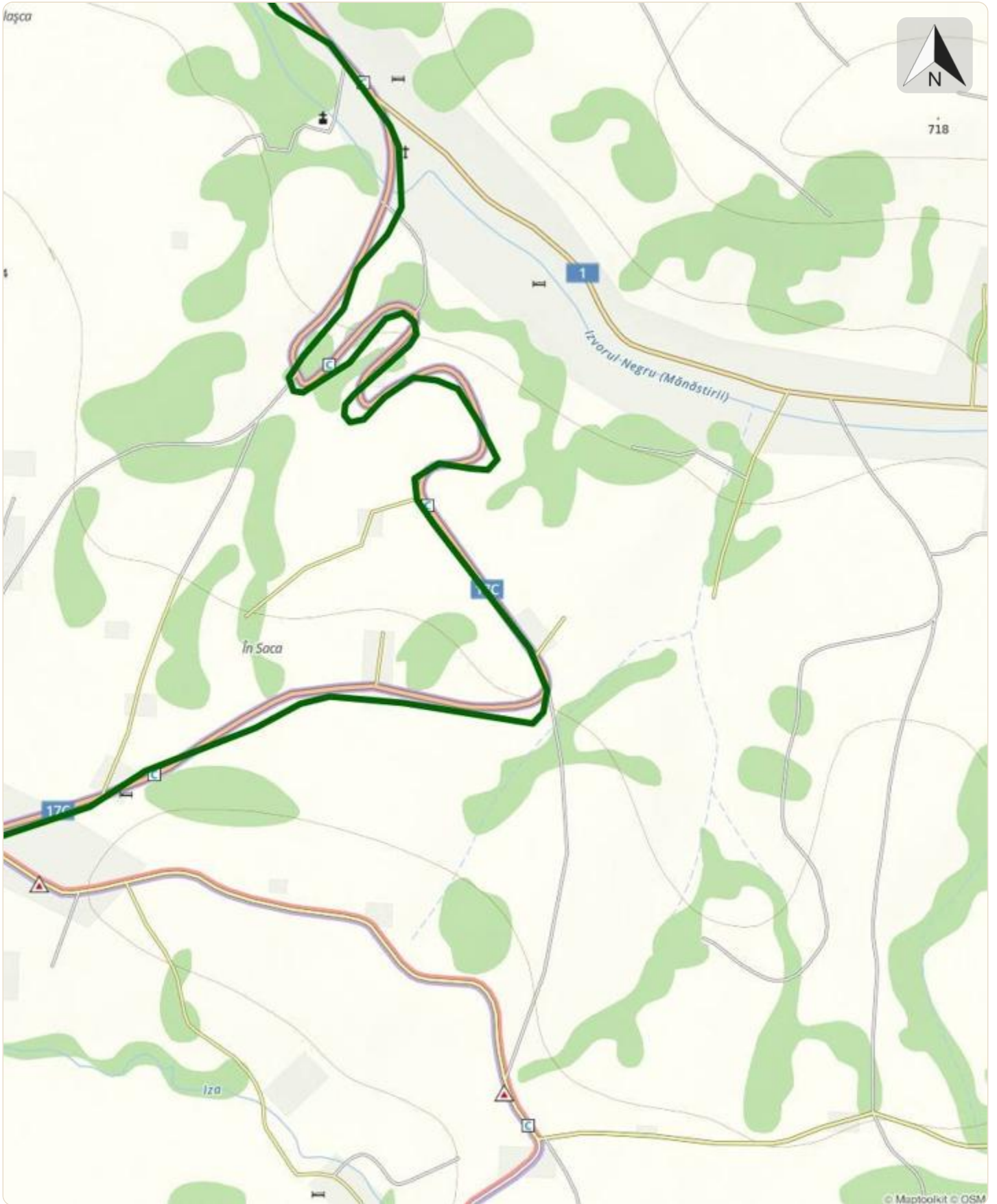


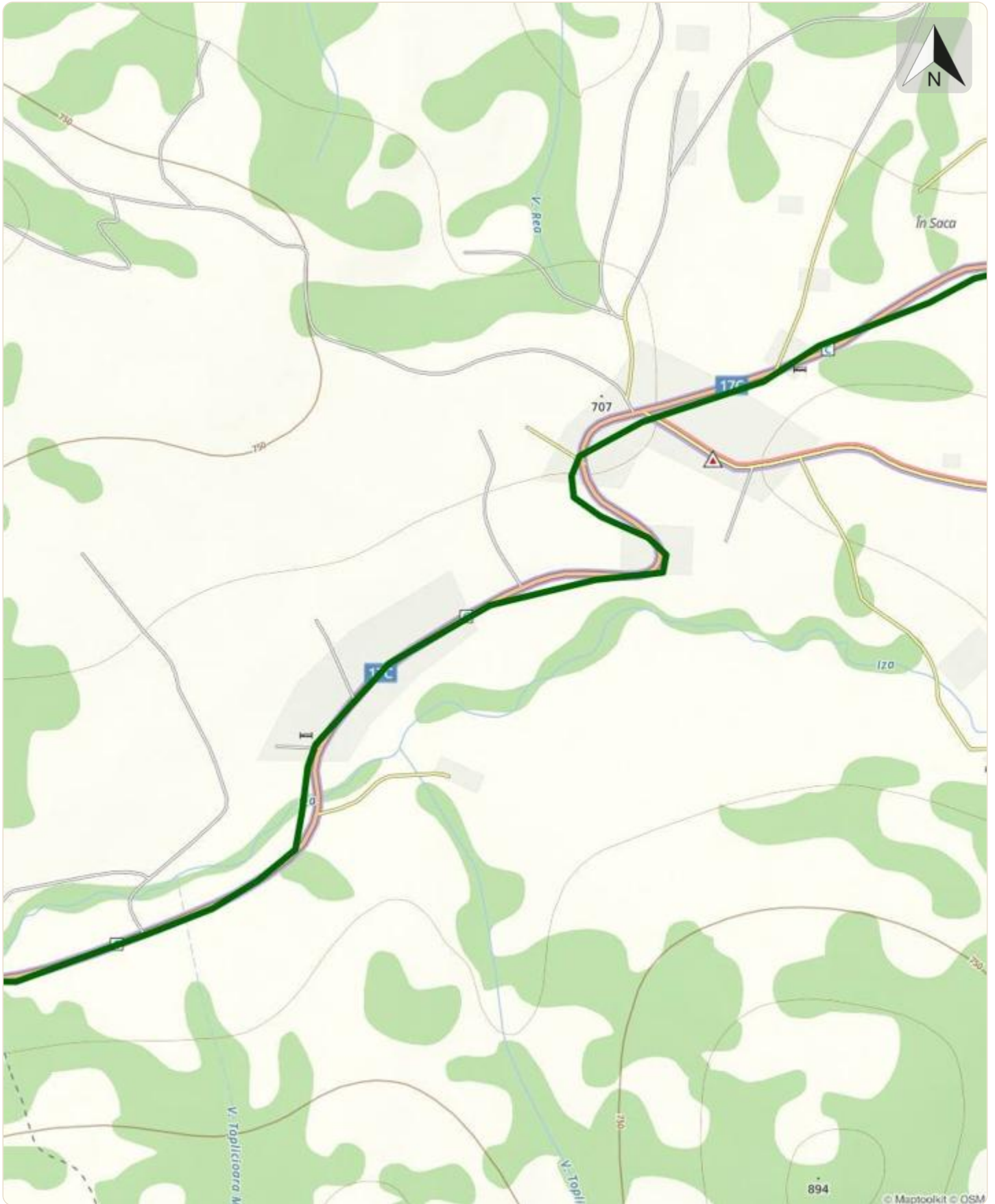


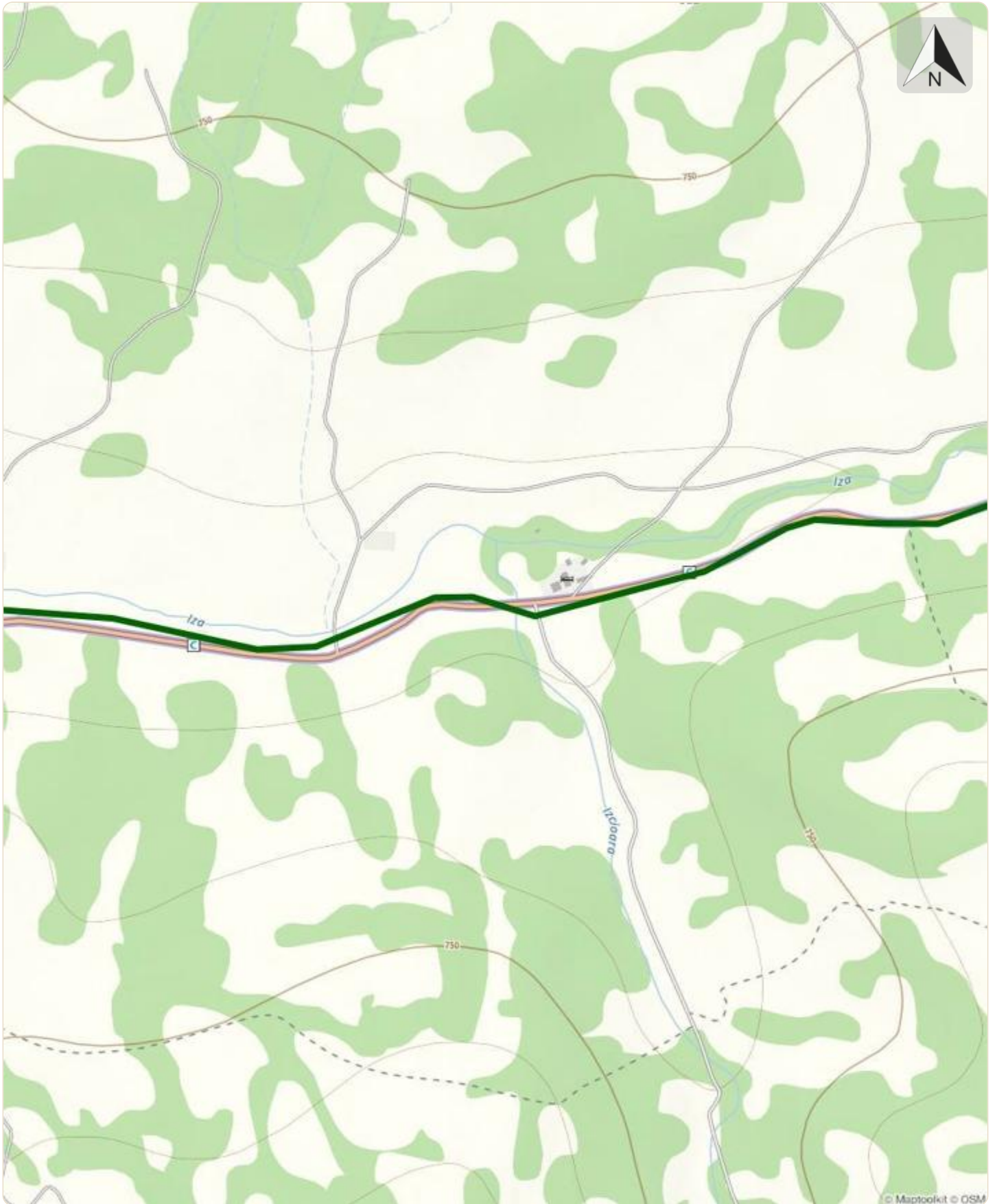


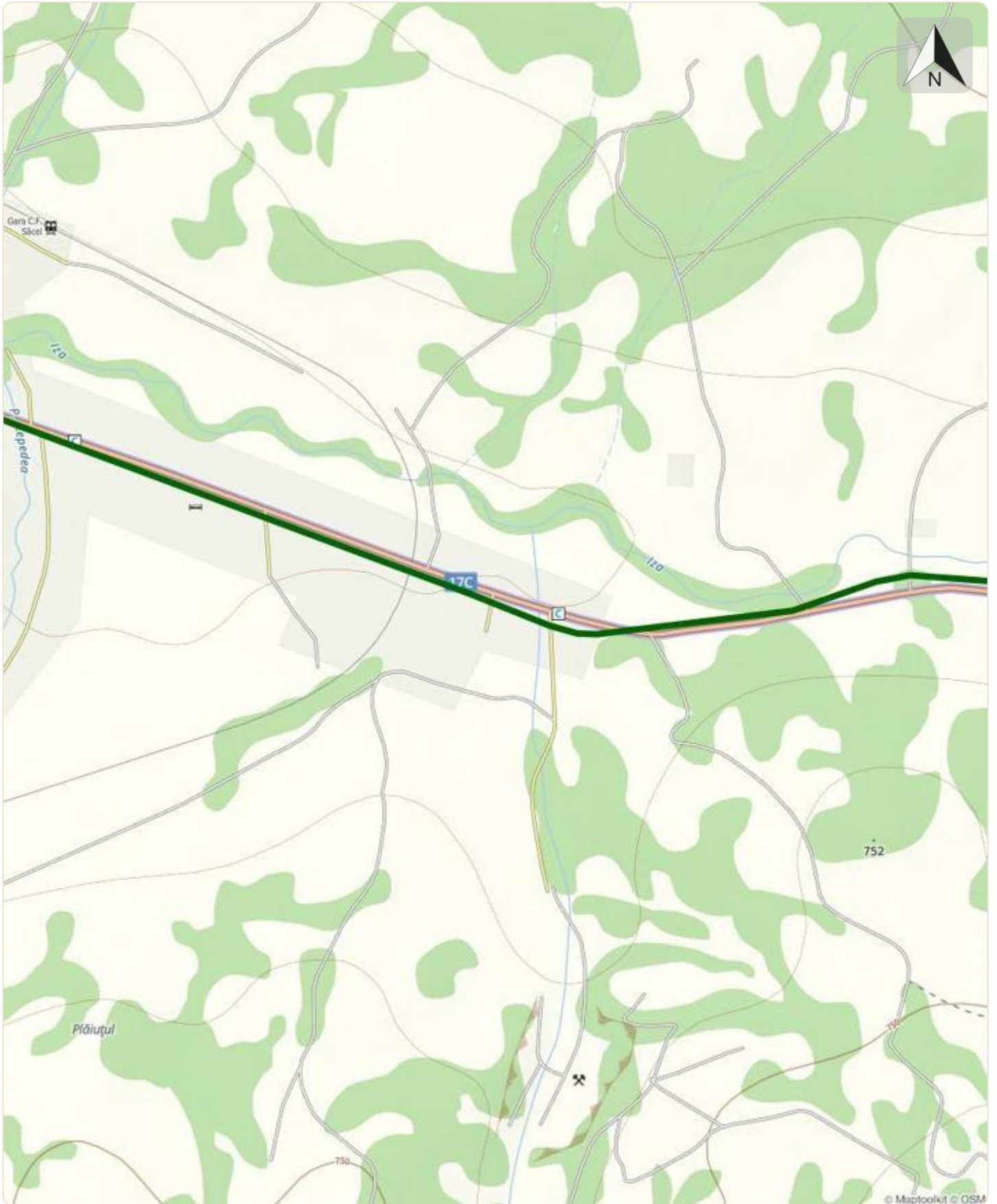


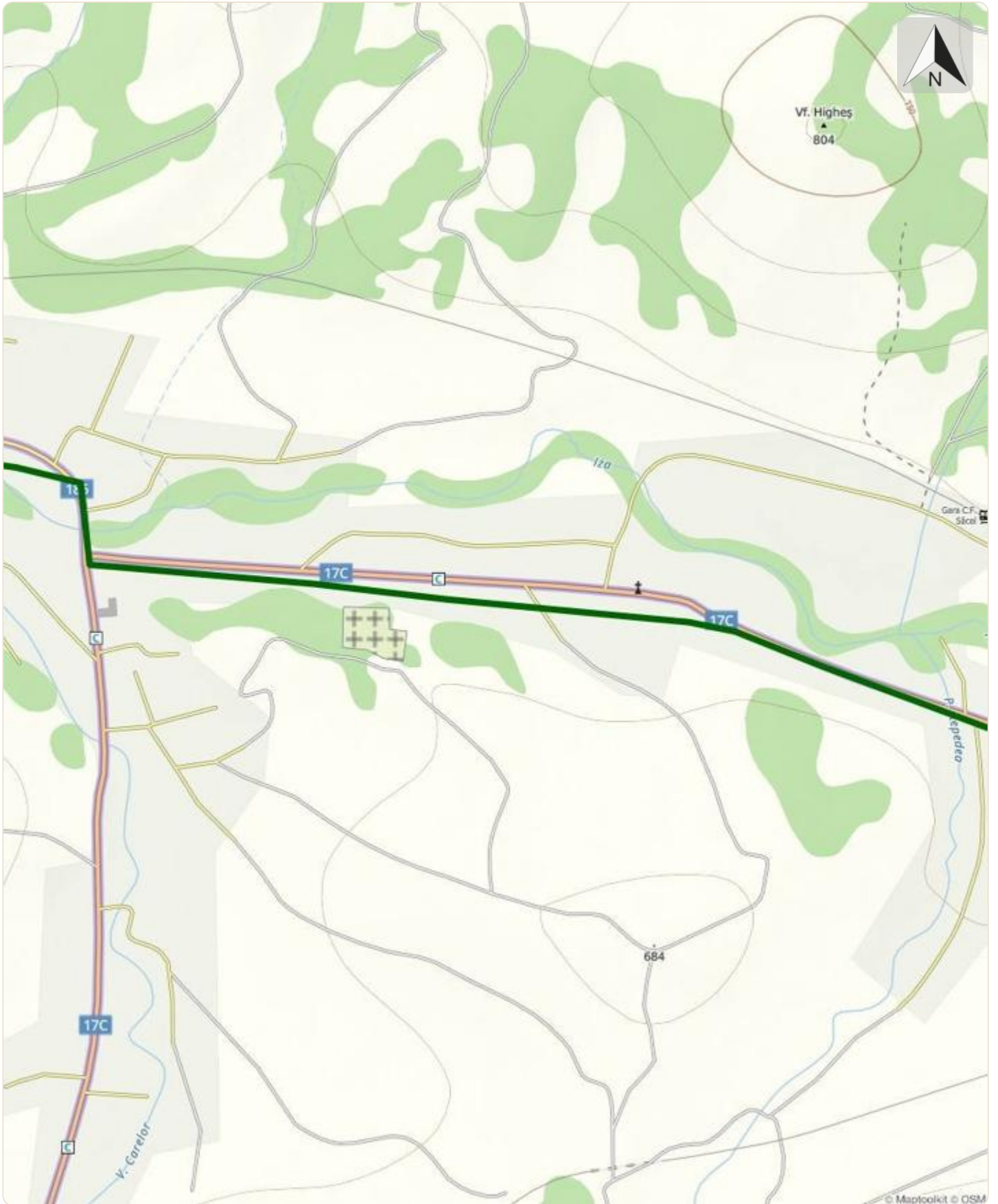


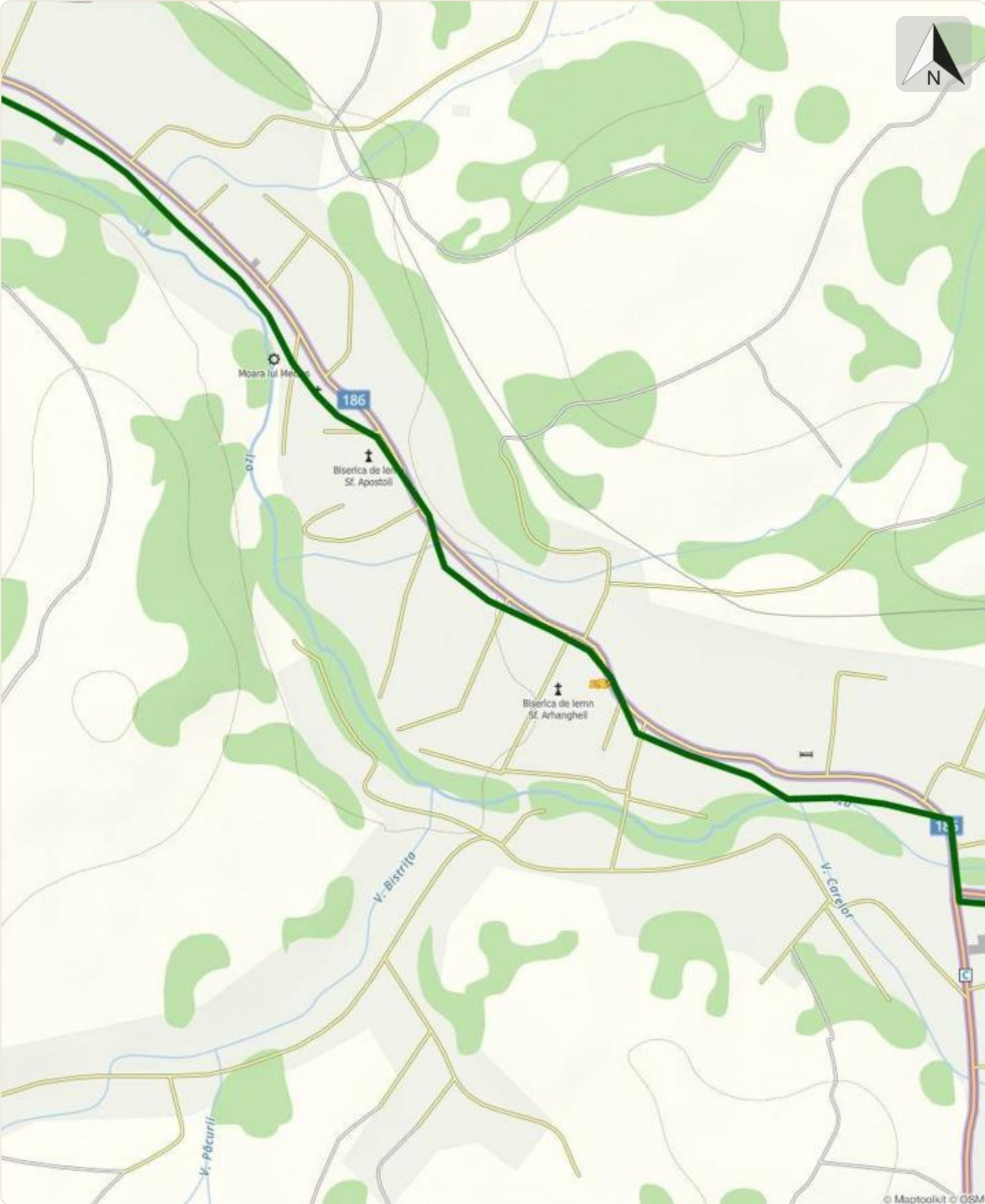






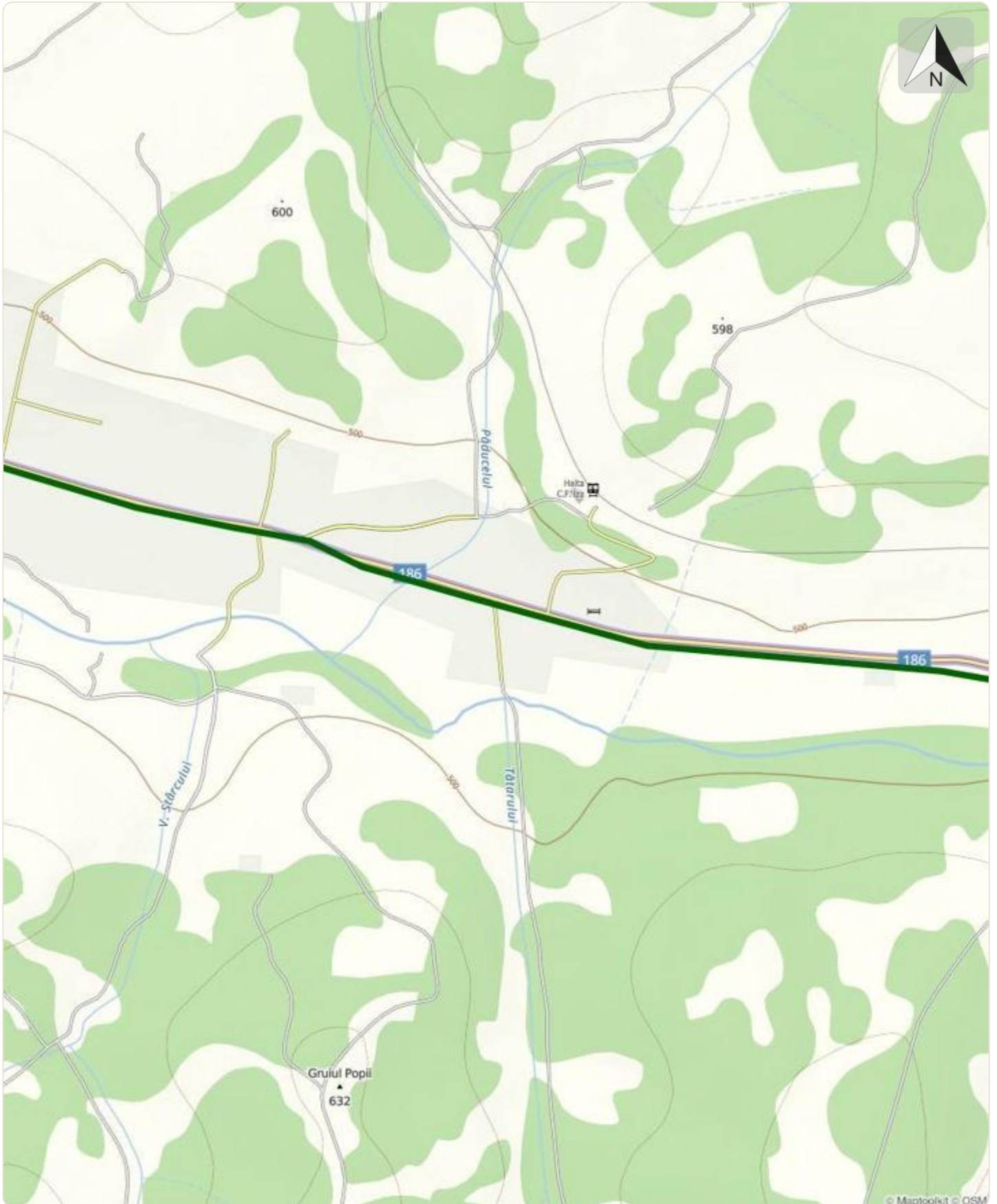


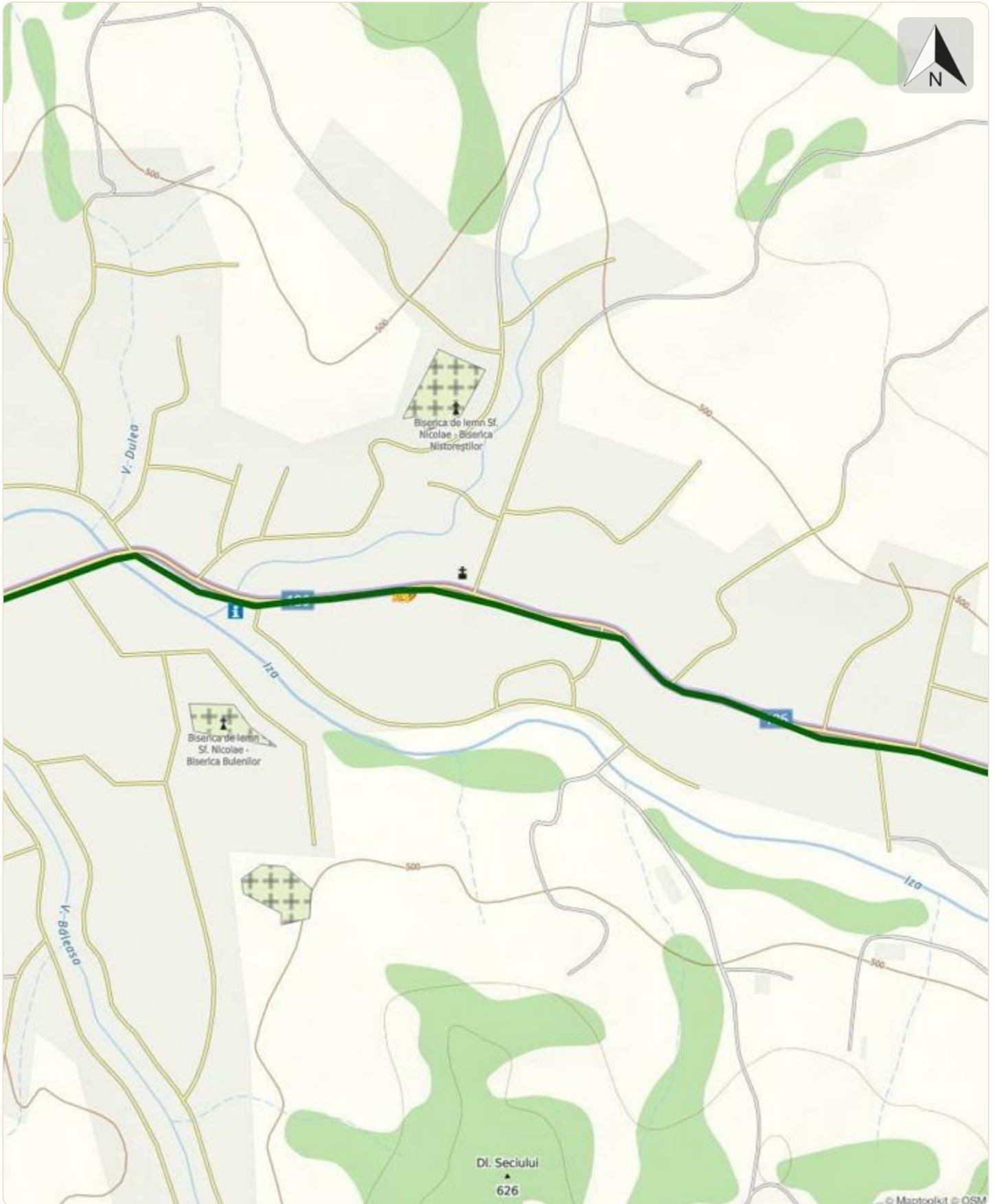


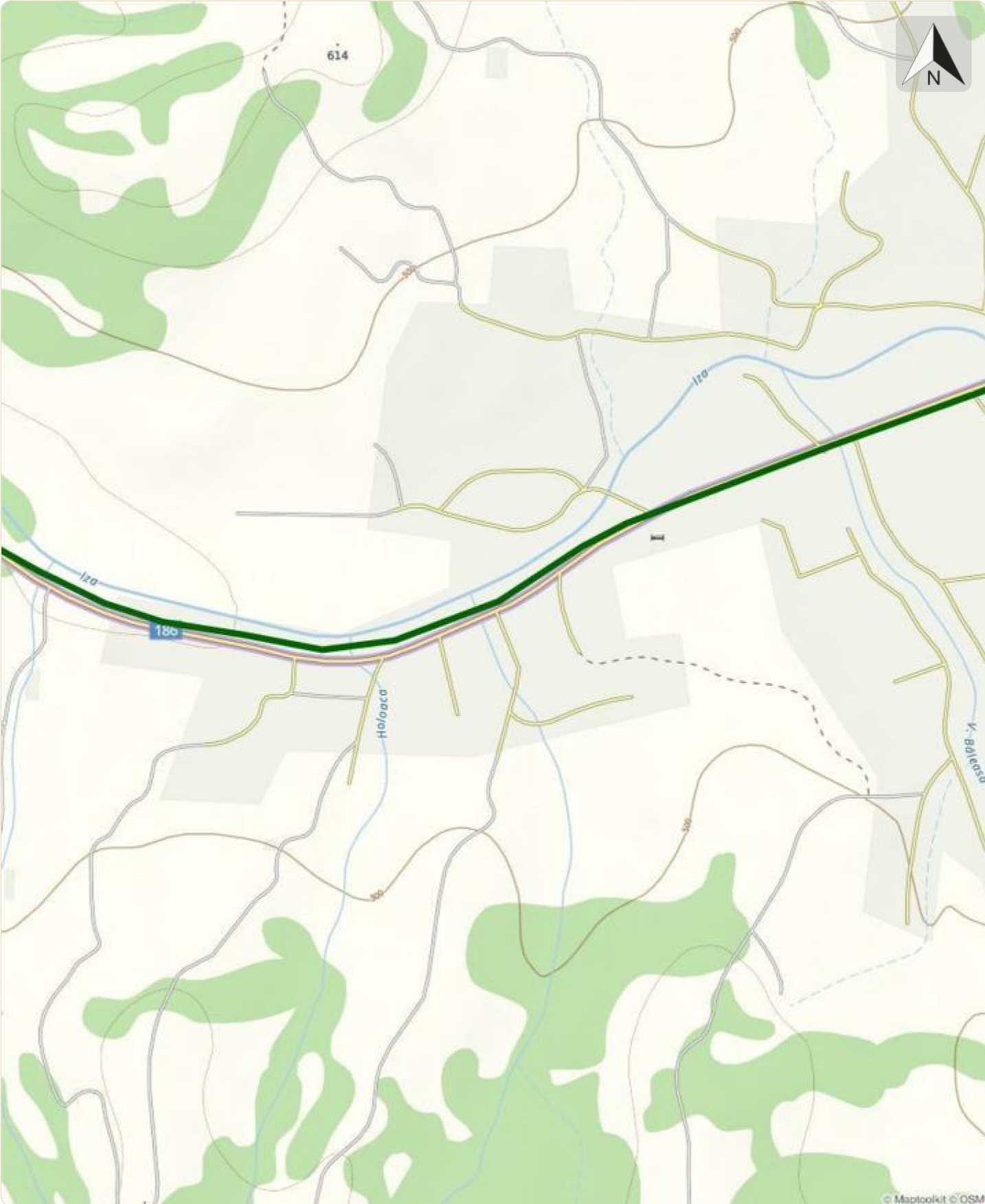


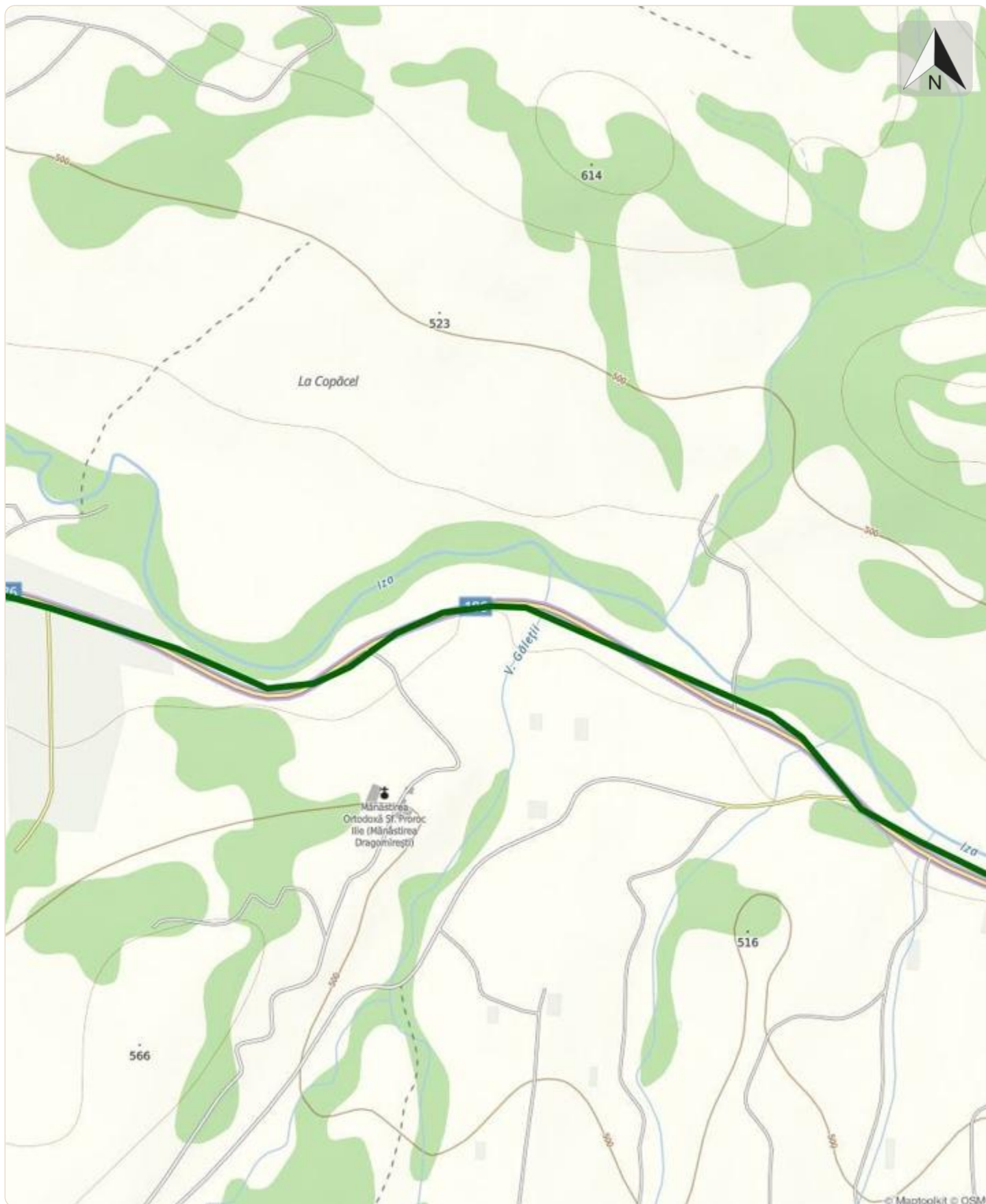


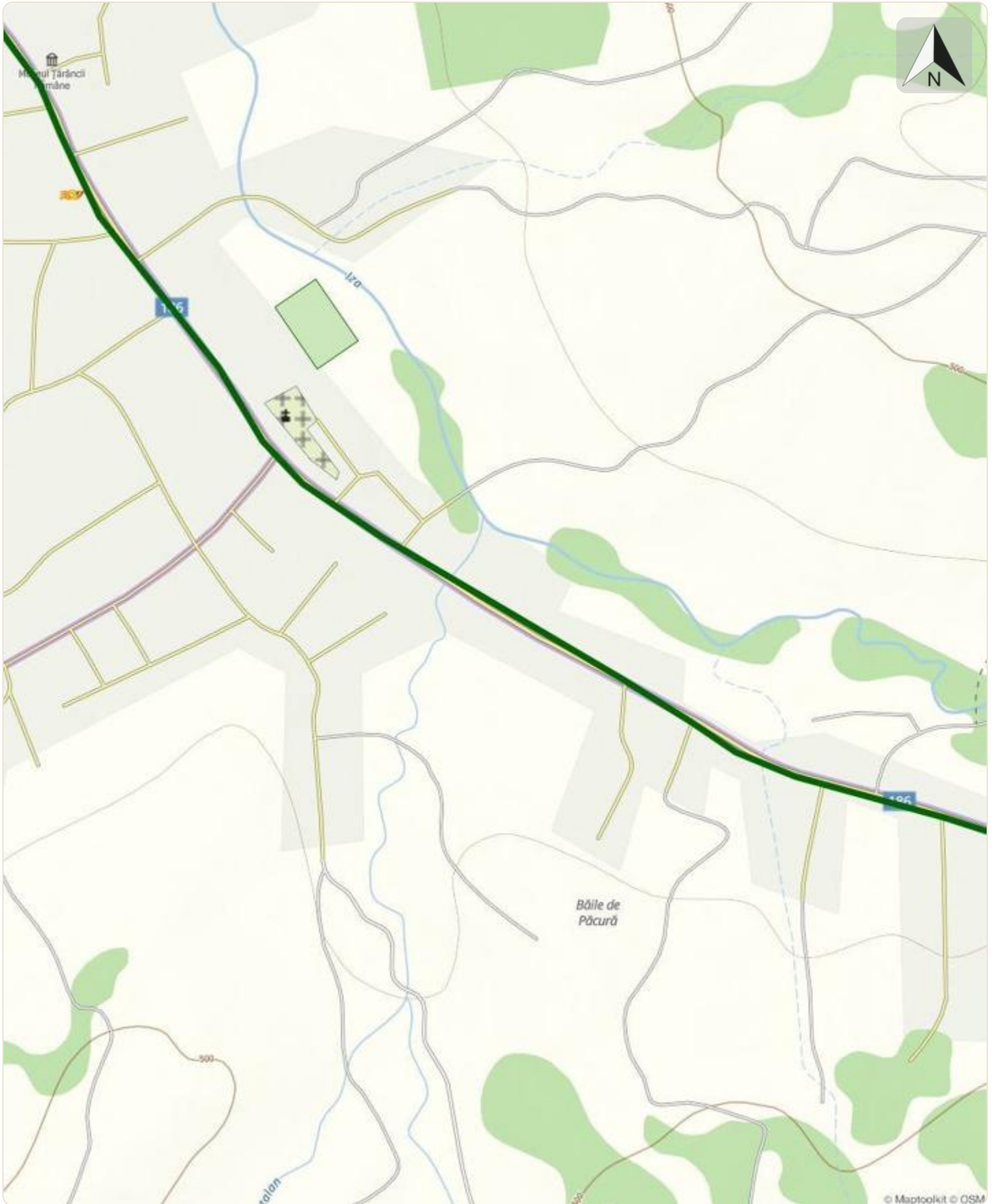


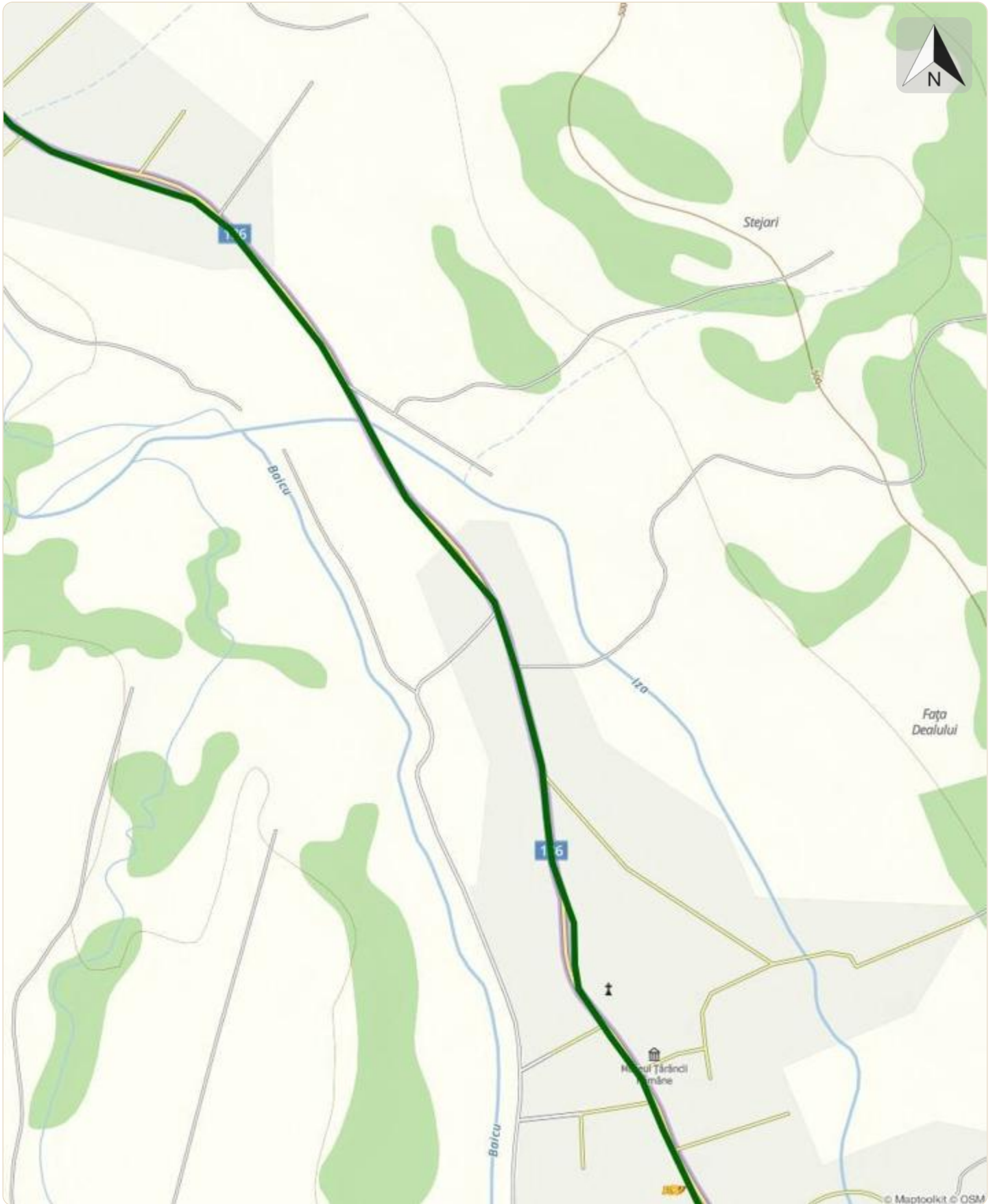


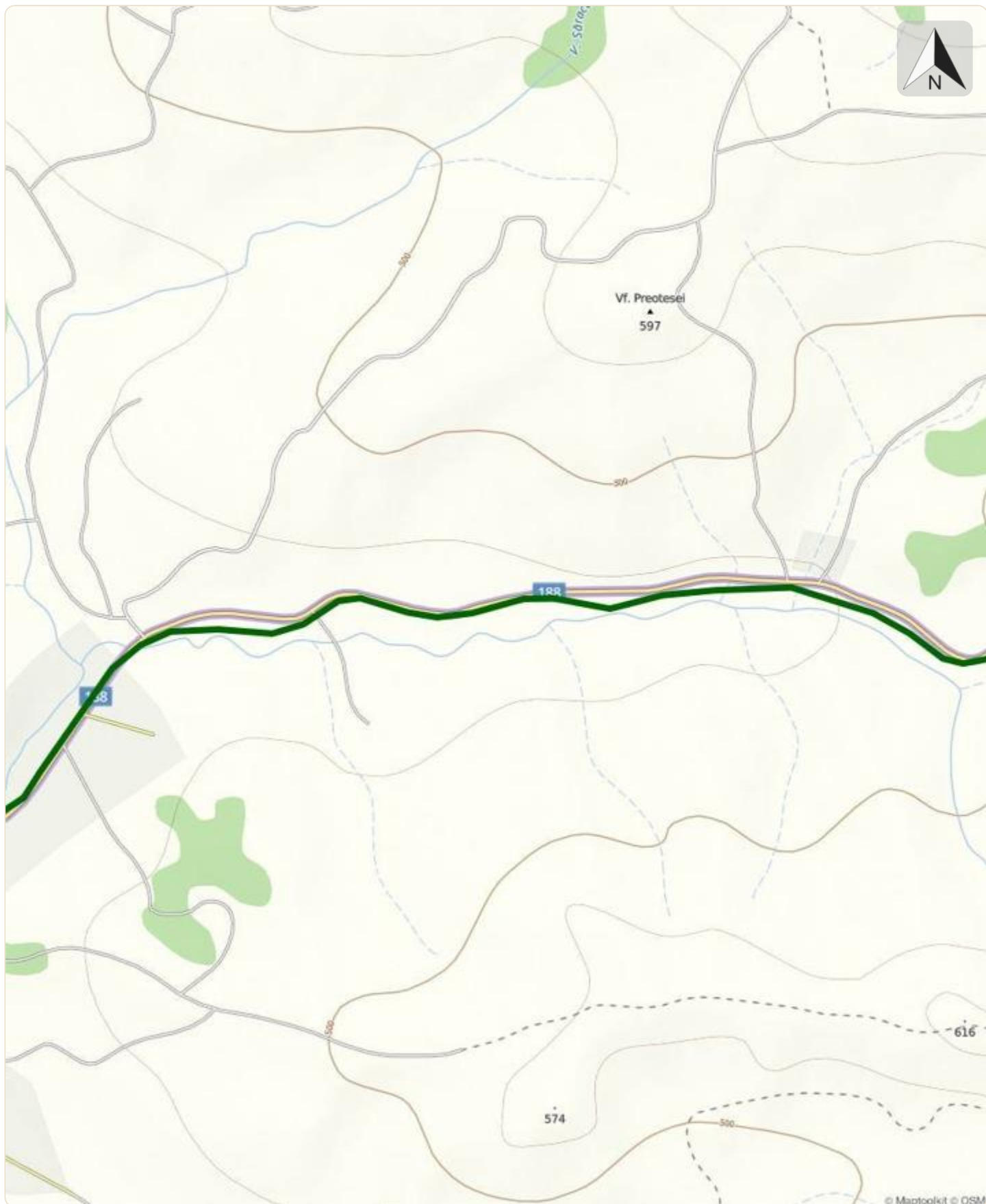


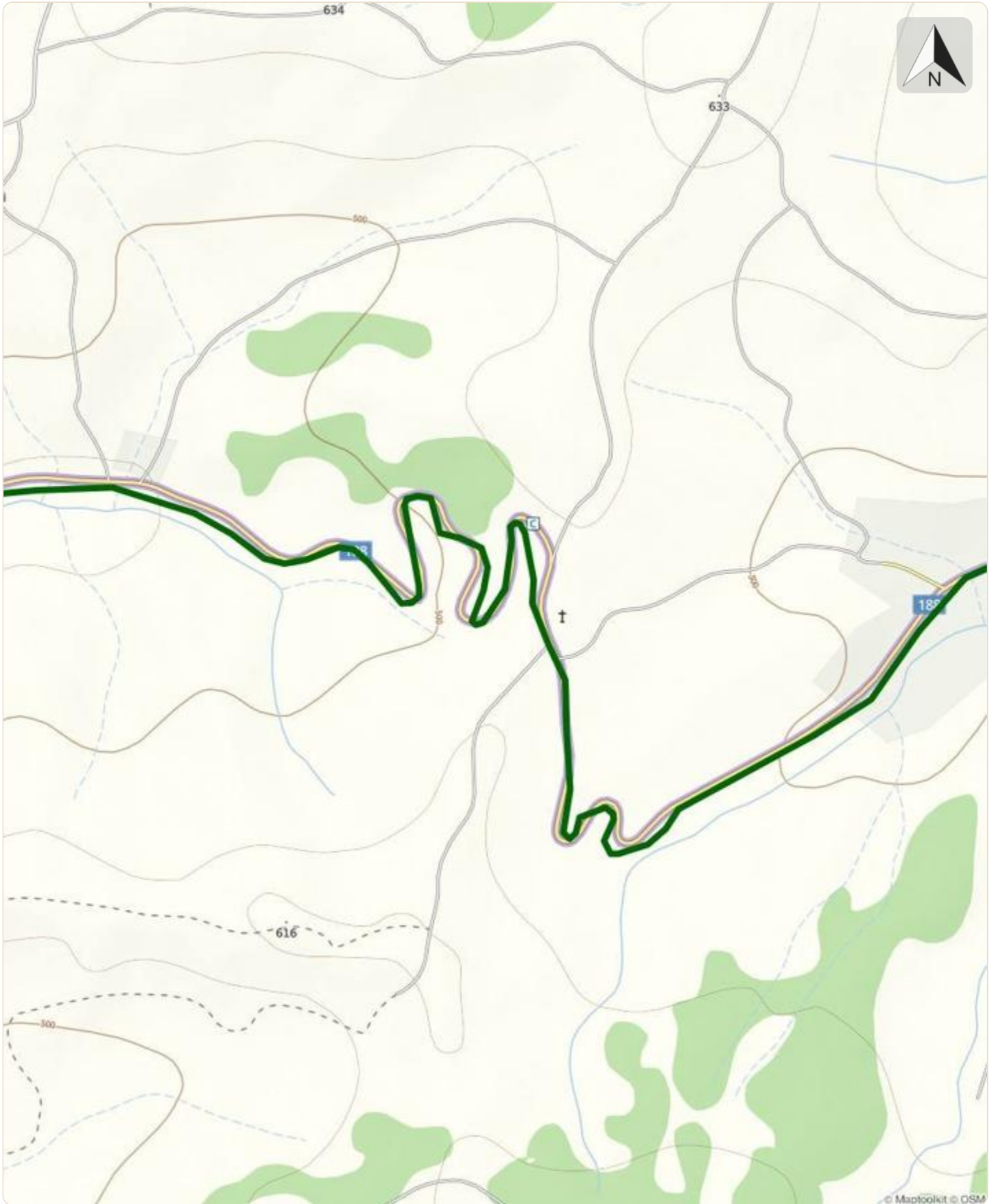


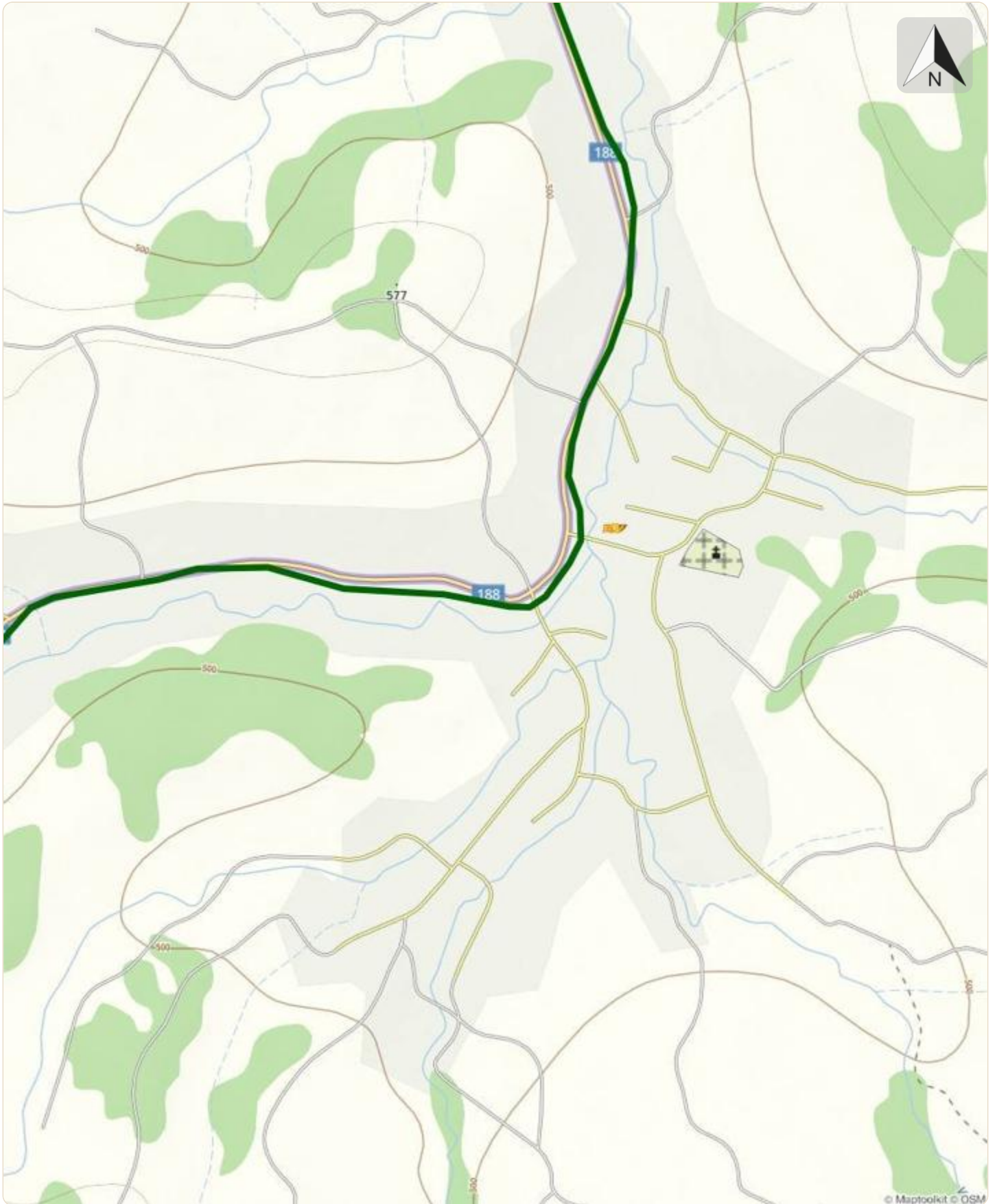


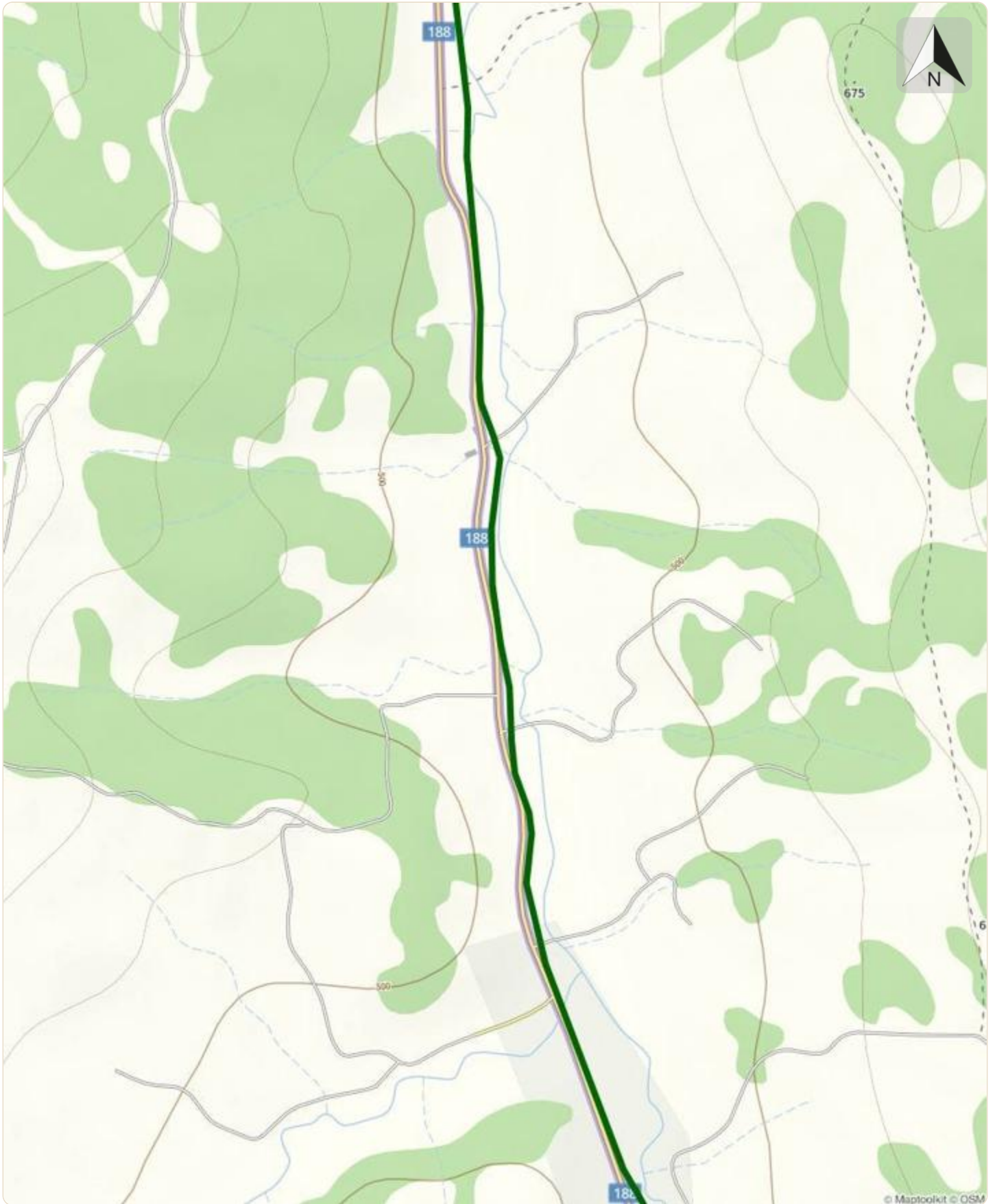


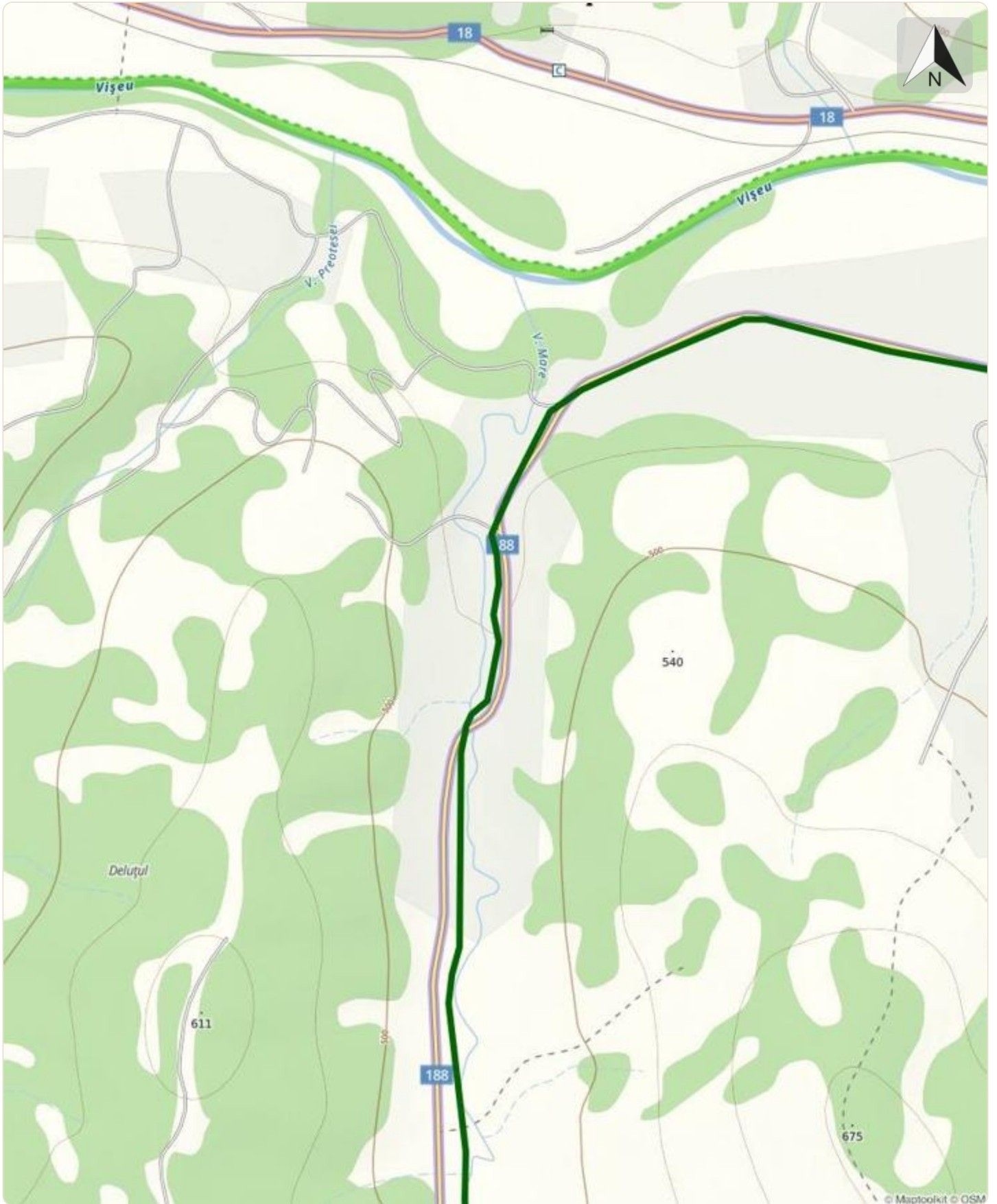


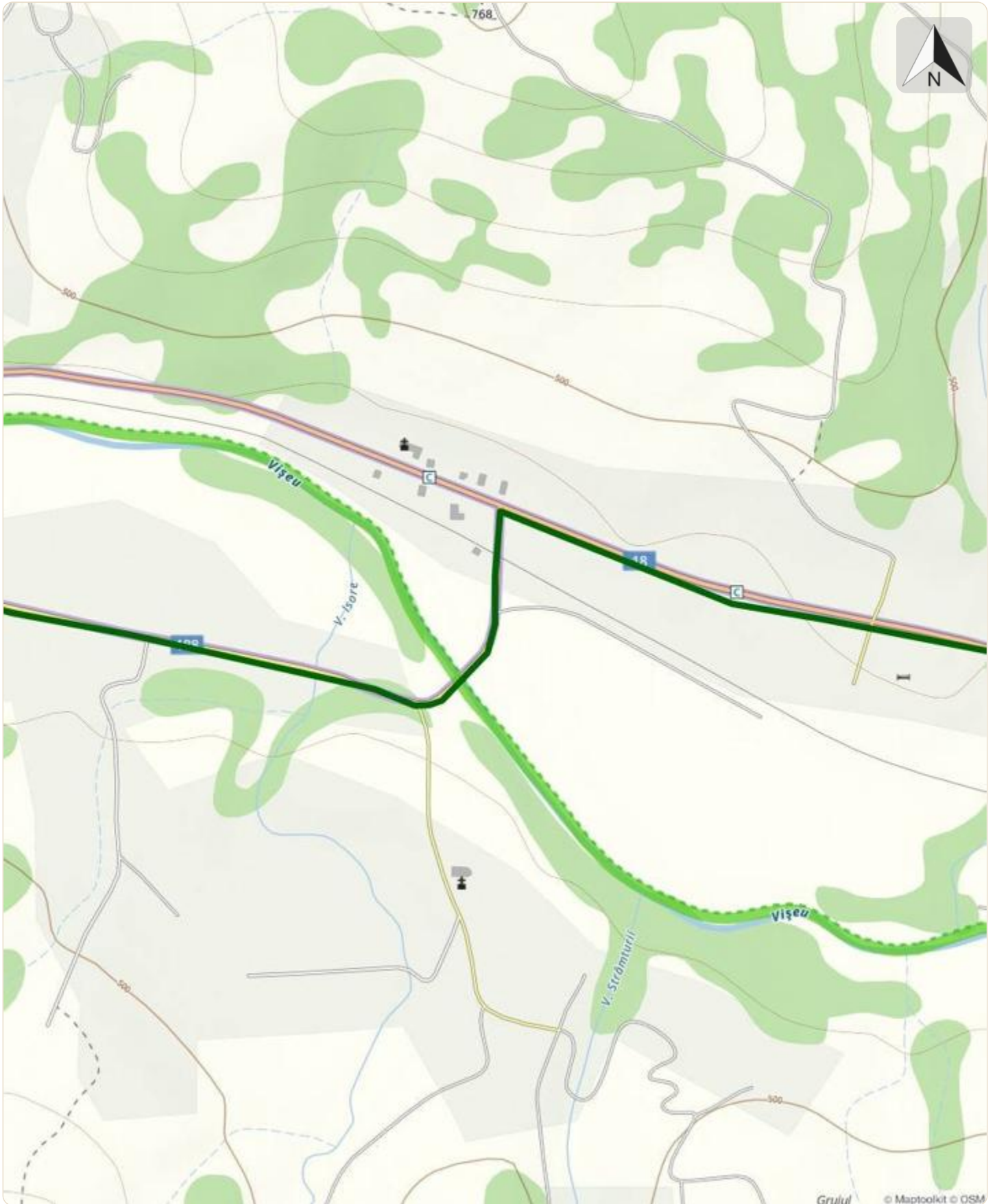


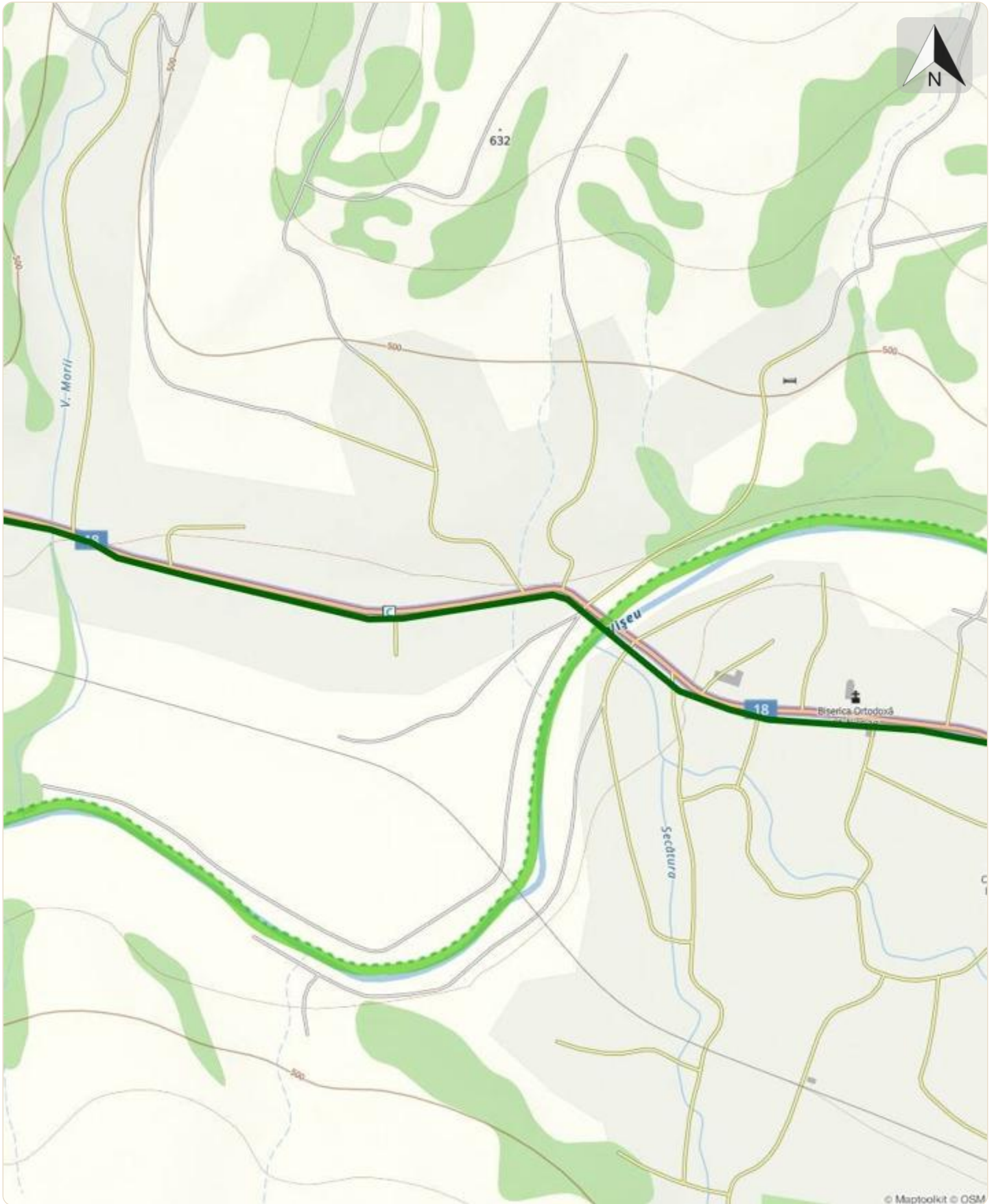












© Maptoolkit © OSM



